www.viluchinsk-city.ru

№ 38 (1369)
Вт., 8 октября 2019 г.

Вилючинская газетА

ОФИЦИАЛЬНЫЕ ИЗВЕСТИЯ АДМИНИСТРАЦИИ ВИЛЮЧИНСКОГО ГОРОДСКОГО ОКРУГА ЗАТО Г.ВИЛЮЧИНСКА КАМЧАТСКОГО КРАЯ

Документы номера

Распоряжение главы Вилючинского городского округа:

№ 67-рд от 02.10.2019«О публичных слушаниях по рассмотрению документации по внесению изменений в документацию по планировке территории «Жилого микрорайона «Северный - 2» в городе Вилючинске Камчатского края»»

Стр.3

АНОНСЫ

Эксплуатация маломерных судов в осенний период

Осень уже вступила в свои права. Наступает нелегкий период эксплуатации маломерных судов. Частые продолжительные дожди и туманы, низкие температуры воздуха и воды, шторма и высокая волна.

Всегда следует помнить, что удовольствие может обернуться бедой, если не соблюдать элементарные условия безопасного плавания.

Стр. 2

Пожарная безопасность в период отопительного сезона

В регион пришло сезонное похолодание. Известно, что именно в этот период для обогрева помещений жители начинают активно использовать электрические обогревательные приборы и печное отопление. Но чтобы такой обогрев не обернулся бедой, необходимо строго соблюдать требования пожарной безопасности.

Стр. 16

Агентство инвестиций и предпринимательства Камчатского края информирует

15 октября 2019 года в актовом зале административного здания на ул. Владивостокской АО «Корпорация «МСП» совместно с Агентством инвестиций и предпринимательства Камчатского края (далее – Агентство) проведут семинар для предпринимателей края на тему «Участие субъектов малого и среднего предпринимательства в закупках отдельных видов юридических лиц по Федеральному закону № 223-ФЗ» (далее – семинар).

Стр. 16

Встреча с камчатским детским писателем

Мария Батова, главный библиотекарь по обслуживанию пользователей библиотеки-филиала № 1 МБУК ЦБС

Скажите, доводилось ли вам читать детские книги, которые всерьёз вас захватывали? Книги, в которых есть и чудеса, и загадки, и весёлые приключения, и при этом немало образовывающие читателя? А благодаря ярким и добрым иллюстрациям, помещённым в издания, эти книги часто просто не хочется выпускать из рук.

Именно такие книги, адресованные юным читателям, но при этом вполне достойные того, чтобы занять почётное место в любой семейной библиотеке, пишет наш земляк, камчатский детский писатель Кирилл Алейников. Пока в фонде библиотек Вилючинска есть его «Живая азбука Камчатки» и «Приключения камчатского Лососёнка», вышедшие в 2016 – 2017 гг. в издательстве «Новая книга» в серии «Камчатское детство». Также совсем скоро в детской и взрослой библиотеках появится его книга 2019 года под названием «Гномы вулканов».

«Гномы вулканов» были представлены на творческой встрече с автором, которая состоялась 26 сентября в Камчатской краевой научной библиотеке им. С.П. Крашенинникова. На презентации издания побывали библиотекари Мария Батова, Елена Канарейко, Татьяна Чернова и Тамара Чернявская.

«Гномы вулканов» – это волшебные истории о приключениях гномов Кувыркунчика и его дедушки – мастера алхимии, почтенного бородача Реагентуса. Как и другие книги Алейникова, она проиллюстрирована очень симпатичными, запоминающимися и яркими рисунками московской художницы Ольги Муратовой. В книгу вошли четыре истории: «Борода дедушки Реагентуса», «Загадочное чаепитие», «Повелитель болот» и «Железные цветы кузнеца Кувалды» – и не исключено, говорит автор, что через несколько лет он напишет продолжение о приключениях гномов, живущих под огромным вулканом в стране Пышнобородии.

Что касается самой презентации, то, конечно же, на ней было много детей. Ничего удивительного – ведь они и есть главные читатели и критики любого детского писателя. А Кирилл Алейников блестяще владеет вниманием детской аудитории и рассказывает свои волшебные истории так, что не только детвора, но и взрослые сидят на встрече с ним буквально с открытыми ртами и не стесняются проявлять эмоции. Наверное, автор так хорошо понимает, что нужно детям, потому что у него самого подрастают двое сыновей – Платон и Мирон Алейниковы, которым и посвящена новая книга их папы.

Справка об авторе: Кирилл Алейников родился на Камчатке 7 августа 1982 года. Получил два высших образования: экономическое по специальности «финансы и кредит» и лингвистическое по специальности «английский язык». Предприниматель, директор детского образовательного центра «Эрудит» (г. Петропавловск-Камчатский).

Публиковался в литературно-художественных журналах «Бег», «Русский писатель», газетах «Слово» и «Поэтоград», различных литературных альманахах.

Состоит в Союзе писателей XXI века.

В настоящее время работает над новой книгой.

Приглашаем жителей принять участие в публичных слушаниях

Уважаемые жители!

Извещаем о проведении публичных слушаний по рассмотрению **Документации по внесению изменений в документацию по планировке территории «Жилого микрорайона «Северный-2» в городе Вилючинске Камчатского края»**

11 ноября 2019 года в 18.00

В актовом зале администрации Вилючинского городского округа (г. Вилючинск, ул. Победы, д 1, каб. 40)

Экспозиция документации, выносимой на обсуждение, осуществляется **в рабочие дни с 10.00 до 13.00 часов по адресу: г. Вилючинск, ул. Победы, д. 1, каб. 10 отдела капитального строительства и архитектуры администрации Вилючинского городского округа (этаж 1), а также на официальном сайте в сети Интернет** по адресу: **http://www.viluchinsk-city.ru/land/novosti-v-sfere-gradostroitelsva.php.**

Срок подачи предложений и рекомендаций участниками публичных слушаний по обсуждаемому вопросу – с момента обнародования информации о проведении публичных слушаний до 11 ноября 2019 года.

Предложения и рекомендации от участников публичных слушаний подаются в письменном виде по адресу: г. Вилючинск, ул. Победы, д. 1, каб. 10.

ПРИГЛАШАЕМ ЖИТЕЛЕЙ ПРИНЯТЬ АКТИВНОЕ УЧАСТИЕ В ПУБЛИЧНЫХ СЛУШАНИЯХ!

Администрация Вилючинского городского округа

Документы номера

Распоряжение администрации Вилючинского городского округа:

№ 478 от 03.10.2019 «Об организационных мероприятиях, направленных на проведение публичных слушаний, назначенных распоряжением главы Вилючинского городского округа от 02.10.2019 № 67-рд»

Стр.14

Постановления администрации Вилючинского городского округа:

№ 932 от 27.09.2019 «О внесении изменений в постановление администрации Вилючинского городского округа от 02.11.2015 № 1403 «Об установлении размера родительской платы за присмотр и уход за детьми в муниципальных образовательных организациях Вилючинского городского округа, реализующих образовательные программы дошкольного образования»

Стр.3

№ 941 от 30.09.2019 «О внесении изменений в постановление администрации Вилючинского городского округа от 15.03.2012 № 328 «О создании комиссии по установлению тарифов на услуги, предоставляемые муниципальными учреждениями Вилючинского городского округа»»

Стр.3

№ 943 от 01.10.2019 «Об ограничении передвижения населения и движения транспортных средств»

Стр.3

№ 946 от 02.10.2019 «О присвоении идентификационных номеров автомобильным дорогам общего пользования местного значения в границах Вилючинского городского округа»

Стр.14

№ 947 от 04.10.2019 «О внесении изменений в постановление администрации Вилючинского городского округа от 14.03.2018 № 265 «О создании общественной комиссии при администрации Вилючинского городского округа»»

Стр.14

Роспотребнадзор информирует стр. 2

Объявления стр. 16

Официальные документы стр. 3

ОМВД России по ЗАТО Вилючинск информирует стр. 2

Ссылка на номер
Для перехода по ссылке используйте свое мобильное устройство

87-я годовщина со дня образования гражданской обороны

По информации МКУ УЗЧС

2019 году Россия отмечает 87-ю годовщину со дня образования гражданской обороны

Организация и ведение гражданской обороны являются одними из важнейших функций государства. В Вилючинском городском округе эти функции возложены на муниципальное казенное учреждение “Учреждение защиты от чрезвычайных ситуаций”.

С 1 по 31 октября в городе будет проходить Месячник гражданской обороны. Сотрудники муниципального казенного учреждения “ Учреждение защиты от чрезвычайных ситуаций “, ФГКУ «СУ ФПС № 79 МЧС России» будут проводить инструктажи и занятия в школах, с населением на учебно-консультационных пунктах, по гражданской обороне. В организациях и учреждениях города данная работа будет проводиться специалистами, специально уполномоченными на решение задач в области гражданской обороны.

Активное участие в организации мероприятий Месячника гражданской обороны принимает отдел образования администрации городского округа: в школах города пройдут внеплановые тренировки по эвакуации, классные часы и открытые уроки по вопросам безопасности.

В ходе Месячника гражданской обороны городской округ провел участие во Всероссийской штабной тренировке по гражданской обороне 1-2 октября 2019 года. В тренировке участвовали нештатные формирования гражданской обороны и спасательные службы по обеспечению выполнения мероприятий по гражданской обороне.

Одна из целей штабной тренировки - отработка вопросов организации управления, проверка готовности органов управления всех уровней к действиям по выполнению мероприятий при ведении гражданской обороны, а также в ходе ликвидации чрезвычайных ситуаций природного и техногенного характера.

В организациях и учреждениях городского округа пройдут практические мероприятия по смотрам готовности формирований гражданской обороны, объектов гражданской обороны, учения и тренировки.

Администрация Вилючинского городского округа, муниципальное казенное учреждение “ Учреждение защиты от чрезвычайных ситуаций “поздравляет с 87-й годовщиной ветеранов и работников гражданской обороны, желает здоровья, благополучия, новых успехов и достижений в работе.

Школа мобильной грамотности для пенсионеров

Анастасия Романенко, библиотекарь ЦГБ

Сегодня мобильный телефон в жизни человека играет важную роль.

Смартфон — это не редкость и не роскошь, он является незаменимым помощником. Именно об этом и идет речь в нашей «Школе мобильной грамотности для пенсионеров».

Современные смарфтоны оснащены всевозможными полезными мелочами: программами, функциями, опциями. Многие удивляются насколько многофункционально это небольшое по размеру устройство и как оно может облегчить им жизнь. Но люди пожилого возраста порой не знают об этом.

Наши лекции проходят в формате визуальной подачи информации, а специалист имеет возможность поработать с каждым индивидуально. Желание учеников постоянно сыпятся вопросы, а их желание познать новое вдохновляет на следующие лекции.

Здесь многие узнали, как можно записаться на прием к врачу удаленно через портал Госуслуги, оплатить коммунальные услуги по карте, прочитать книгу бесплатно в библиотеке ЛитРес, воспользоваться приложениями для ориентирования на местности. Успехи обучающихся радуют и доказывают, что гаджеты подвластны любому возрасту!

Приглашаем в нашу «Школу мобильной грамотности для пенсионеров» всех желающих. Обращаться в электронный читальный зал Центральной городской библиотеки по ул. Приморская д.6, 2 этаж. или звонить по тел. 3-38-50 или по тел.8-914-784-88-84

Эксплуатация маломерных судов в осенний период

Осень уже вступила в свои права. Наступает нелегкий период эксплуатации маломерных судов. Частые продолжительные дожди и туманы, низкие температуры воздуха и воды, шторма и высокая волна.

Всегда следует помнить, что удовольствие может обернуться бедой, если не соблюдать элементарные условия безопасного плавания:

- отправляясь даже в короткое плавание, уточните прогноз погоды;
- обратите внимание на силу и направление ветра (от этих факторов зависит высота волны, причем на разных участках моря она может быть разной);
- проверьте запасы топлива и комплектацию оснащения вашего судна согласно записи в судовом билете;
- положите в лодку компас или GPS (они в тумане укажут путь);
- ознакомьтесь по карте с предстоящим маршрутом движения.

Помните, что надетый спасательный жилет или специальный костюм - это не только спасательное средство в экстремальном случае, но и неплохая защита от холодного ветра во время управления лодкой.

Будьте осторожны на воде в этот период! Соблюдайте правила безопасности при пользовании маломерными судами! Находясь у воды, никогда не забывайте о собственной безопасности и будьте готовы оказать помощь попавшему в беду!

В целях предупреждения происшествий и недопущения гибели людей на водных объектах инспекторы ГИМС МЧС России по Камчатскому краю на протяжении всего осеннего периода будут осуществлять мониторинг водных объектов, не допускать выхода на водные объекты маломерных судов в период плохой погоды.

Руководство Вилючинского инспекторского участка ФКУ «Центр ГИМС МЧС России по Камчатскому краю» рекомендует заблаговременно позаботиться о том, как вы будете эксплуатировать свои маломерные суда осенью, и стоит ли это делать.

Прием граждан руководством ОМВД России по ЗАТО Вилючинск

Отдел Министерства внутренних дел по закрытому административно-территориальному образованию Вилючинск расположен по адресу: 684090 Камчатский край город Вилючинск улица Спортивная дом 5 «а».

Телефон – «доверия» ОМВД России по ЗАТО Вилючинск: 3-44-20.

УМВД России по Камчатскому краю т. 42-53-53; УГИБДД УМВД России по Камчатскому краю т. 41-04-04 и сайт **www.gosuslugi.ru**

График приема с 1 по 31 октября 2019 года

должность	фамилия, имя отчество	дата, день недели	время	примечание
Врио начальника отдела МВД России по ЗАТО Вилючинск	Пимченков Сергей Иванович	понедельник 07.10 14.10 21.10 28.10	17:00-20:00	
Врио заместителя начальника отдела МВД России по ЗАТО Вилючинск – начальник полиции	Костин Игорь Александрович	вторник 01.10 15.10 29.10	17:00-20:00	
Врио заместителя начальника отдела МВД России по ЗАТО Вилючинск - начальник следственного отдела	Пугачева Ольга Юрьевна	вторник 08.10 22.10	17:00-20:00	
Врио заместителя начальника полиции (по охране общественного порядка) отдела МВД России по ЗАТО Вилючинск	Мошкин Александр Иванович	среда 02.10 09.10	17:00-20:00	
Заместитель начальника полиции (по охране общественного порядка) отдела МВД России по ЗАТО Вилючинск	Асташев Денис Вячеславович	среда 16.10 23.10 30.10	17:00-20:00	
Помощник начальника (по работе с личным составом) отдела МВД России по ЗАТО Вилючинск	Петухов Павел Валерьевич	четверг 31.10	17:00-20:00	
Врио помощника начальника (по работе с личным составом) отдела МВД России по ЗАТО Вилючинск	Моисеева Ольга Сергеевна	четверг 03.10 10.10	17:00-20:00	
Врио начальника тыла отдела МВД России по ЗАТО Вилючинск	Осянин Марат Олегович	четверг 17.10 24.10	17:00-20:00	
Начальник ОУР отдела МВД России по ЗАТО Вилючинск	Корецкий Роман Геннадьевич	пятница 04.10 11.10	17:00-20:00	
Начальник отделения дознания отдела МВД России по ЗАТО Вилючинск	Якимкина Евгения Владимировна	пятница 18.10 25.10	17:00-20:00	
Врио начальника отделения ГИБДД отдела МВД России по ЗАТО Вилючинск	Курбатов Дмитрий Валерьевич	каждый вторник четверг	14:30-18:30	место приема: ул. Приморская, 8 «б»
Начальник пункта полиции № 21 (п. Рыбачий)	Бузин Сергей Николаевич	каждый вторник	17:00-20:00	место приема: г. Вилючинск ул. Вилкова, 47
Начальник отделения по вопросам миграции отдела МВД России по ЗАТО Вилючинск	Черных Игорь Николаевич	каждый вторник четверг каждая пятница суббота	15:00-18:00 09:00-13:00	место приема: ул. Кронштадская, 4
Ответственный от руководства отдела МВД России		каждая суббота	09:00-12:00	

Узнать подробную информацию, а также записаться на личный прием можно по телефону дежурной части ОМВД России по ЗАТО Вилючинск: 3-19-81.»

РЕКОМЕНДАЦИИ ГРАЖДАНАМ: Как не стать жертвой обмана недобросовестных продавцов, проводящих «скидочные» акции?

Территориальный отдел Управления Роспотребнадзора по Камчатскому краю в Елизовском, Усть-Большерецком, Соболевском районах и г. Вилючинске

Приближение праздников, окончание сезонов каждый год ознаменовано проведением многочисленных скидочных акций и распродаж различными торговыми организациями. Все это вызывает высокий потребительский интерес и в суматохе многие покупатели становятся жертвами обмана недобросовестных продавцов, которые не в полной мере доводят до сведения покупателя условия проводимых акций.

В соответствии с законом «О защите прав потребителей» продавец обязан своевременно предоставлять потребителю необходимую и достоверную информацию о товарах, обеспечивающую возможность их правильного выбора. Это значит, что покупатель имеет право в доступной форме получить информацию о товарах и условиях их продажи в рамках проводимой магазином «скидочной» акции.

Продавец обязан четко сформулировать условия и цену приобретения товара по акции. Только если продавец правильно и доходчиво донесет информацию до покупателя, между ними не возникнет никаких конфликтных ситуаций.

Кроме того, часто условия приобретения потребителем какого-либо товара предусматривает предоставление скидок на последующие покупки. Подобные условия оформляются дисконтной картой. Соответственно, условия ее использования в будущем становятся существенными условиями договора купли/продажи, заключенного ранее. Эти условия должны четко давать представление потребителю, когда и при каких условиях можно этой картой пользоваться.

Покупателю также важно знать, что любой товар, приобретённый по акции, подлежит возврату и обмену, в том же порядке, как и обычно продаваемые аналогичные товары. В частности, если непродовольственный товар надлежащего качества не подошел потребителю по форме, габаритам, фасону, расцветке, размеру или комплектации, то в соответствии с законом «О защите прав потребителей» потребитель имеет право на обмен в течение 14 дней, не считая дня покупки (кроме тех, что входят в «Перечень непродовольственных товаров надлежащего качества, не подлежащих возврату или обмену на аналогичный товар другого размера, формы, габарита, фасона, расцветки или комплектации», утвержденных Постановлением Правительства РФ от 19.01.1998 №55).

Если в товаре, приобретенном по акции (со скидкой) обнаружен недостаток, потребитель в соответствии с законом «О защите прав потребителей» имеет право требовать:

- замены на товар этой же марки (модели);
- замены на товар другой марки (модели) с перерасчетом цены;
- уменьшения покупной цены;
- безвозмездного устранения недостатков купленного товара;
- расторжения договор купли-продажи с возвратом денежных средств.

Ситуация находится на постоянном контроле Роспотребнадзора. С обращениями и жалобами потребитель может обратиться в Управление Роспотребнадзора по Камчатскому краю.

ПОСТАНОВЛЕНИЕ АДМИНИСТРАЦИИ
ВИЛЮЧИНСКОГО ГОРОДСКОГО ОКРУГА
27.09.2019 № 932

О внесении изменений в постановление администрации Вилючинского городского округа от 02.11.2015 № 1403 «Об установлении размера родительской платы за присмотр и уход за детьми в муниципальных образовательных организациях Вилючинского городского округа, реализующих образовательные программы дошкольного образования»

В соответствии с Федеральными законами от 29.12.2012 № 273–ФЗ «Об образовании в Российской Федерации» и от 06.10.2003 № 131-ФЗ «Об общих принципах организации местного самоуправления в Российской Федерации» в связи с внесением изменений в муниципальную программу «Социальная поддержка граждан в Вилючинском городском округе», утвержденную постановлением администрации Вилючинского городского округа от 18.12.2015 № 1631

ПОСТАНОВЛЯЮ:

1. Внести в Положение об оплате за присмотр и уход за детьми в муниципальных дошкольных образовательных организациях Вилючинского городского округа, утвержденное постановлением администрации Вилючинского городского округа от 02.11.2015 № 1403, следующие изменения:

1.1 пункт 11 исключить;

1.2 абзац первый пункта 12 изложить в следующей редакции:

«Решение о предоставлении родителям льгот по оплате за присмотр и уход за детьми в дошкольной образовательной организации, установленных п. 9, 10 настоящего Положения, принимается на основании заявления родителя (законного представителя), подаваемого заведующему дошкольной образовательной организации один раз в год, путем издания соответствующего приказа в день получения документов.»;

1.3 абзацы восьмой, девятый пункта 12 исключить.

2. Директору муниципального казенного учреждения «Ресурсно-информационный центр» Вилючинского городского округа О.Ю. Трофимовой опубликовать настоящее постановление в «Вилючинской газете. Официальных известиях администрации Вилючинского городского округа ЗАТО г. Вилючинск Камчатского края» и разместить на официальном сайте органов местного самоуправления Вилючинского городского округа в информационно-телекоммуникационной сети «Интернет».

3. Настоящее постановление вступает в силу после дня его официального опубликования и распространяется на правовые отношения, возникшие с 01.01.2019.

4. Контроль за исполнением настоящего постановления возложить на заместителя главы администрации Вилючинского городского округа К.В. Сафронову.

Глава администрации городского округа
Г.Н. Смирнова

ПОСТАНОВЛЕНИЕ АДМИНИСТРАЦИИ
ВИЛЮЧИНСКОГО ГОРОДСКОГО ОКРУГА
30.09.2019 № 941

О внесении изменений в постановление администрации Вилючинского городского округа от 15.03.2012 № 328 «О создании комиссии по установлению тарифов на услуги, предоставляемые муниципальными учреждениями Вилючинского городского округа»

Руководствуясь Федеральным законом от 06.10.2003 № 131-ФЗ «Об общих принципах организации местного самоуправления в Российской Федерации», решением Думы Вилючинского городского округа от 25.11.2010 № 19/4-5 «Об утверждении Порядка определения платы за выполнение работ, оказание услуг, относящихся к основным видам деятельности муниципальных бюджетных учреждений Вилючинского городского округа и осуществляемых ими на платной основе, а также на иные виды деятельности, при условии, что такая деятельность указана в их учредительных документах», в связи с изменением состава комиссии по установлению тарифов на услугу, предоставляемые муниципальными учреждениями Вилючинского городского округа

ПОСТАНОВЛЯЮ:

1. Внести в постановление администрации Вилючинского городского округа от 15.03.2012 № 328 «О создании комиссии по установлению тарифов на услуги, предоставляемые муниципальными учреждениями Вилючинского городского округа» следующие изменения:

1.1 вывести Мазуренко Аллу Сергеевну, главного специалиста-эксперта отдела по управлению муниципальным имуществом администрации Вилючинского городского округа, секретаря комиссии;

1.2 ввести Косогову Влстиславу Витальевну, ведущего инженера отдела по предоставлению гражданам субсидий на оплату жилых помещений отдела по управлению городским хозяйством администрации Вилючинского городского округа, секретарем комиссии.

2. Директору муниципального казенного учреждения «Ресурсно-информационный центр» Вилючинского городского округа О.Ю. Трофимовой опубликовать настоящее постановление в «Вилючинской газете. Официальных известиях администрации Вилючинского городского округа ЗАТО г. Вилючинска Камчатского края» и разместить на официальном сайте органов местного самоуправления Вилючинского городского округа в информационно-телекоммуникационной сети «Интернет».

3. Контроль за исполнением настоящего постановления возложить на заместителя главы администрации Вилючинского городского округа К.В. Сафронову.

Глава администрации городского округа
Г.Н. Смирнова

ПОСТАНОВЛЕНИЕ АДМИНИСТРАЦИИ
ВИЛЮЧИНСКОГО ГОРОДСКОГО ОКРУГА
01.10.2019 № 943

Об ограничении передвижения населения и движения транспортных средств

В соответствии с Федеральным законом от 06.10.2003 № 131-ФЗ «Об общих принципах организации местного самоуправления в Российской Федерации», и в связи с проведением на территории АО «СВРЦ» потенциально ядерных опасных работ 03 октября 2019 года с 16 часов 30 мин. (время камчатское)

ПОСТАНОВЛЯЮ:

1. Рекомендовать начальнику ОМВД России по ЗАТО город Вилючинск Камчатского края 03 октября 2019 года с 16 часов 30 мин. и до окончания проведения потенциально ядерных опасных работ на территории АО «СВРЦ» принять меры по выставлению постов дежурно-патрульной службы на маршруте 4 км дороги жилой район «Приморский» и 6 км дороги жилой район «Рыбачий», проходящей вдоль территории АО «СВРЦ».

2. Директору муниципального казенного учреждения «Ресурсно-информационный центр» Вилючинского городского округа О.Ю. Трофимовой опубликовать настоящее постановление в «Вилючинской газете, официальных известиях администрации Вилючинского городского округа ЗАТО г. Вилючинск Камчатского края» и разместить на официальном сайте органов местного самоуправления Вилючинского городского округа в информационно-телекоммуникационной сети «Интернет».

Глава администрации городского округа
Г.Н. Смирнова

РАСПОРЯЖЕНИЕ ГЛАВЫ
ВИЛЮЧИНСКОГО ГОРОДСКОГО ОКРУГА
02.10.2019 № 67-РД

О публичных слушаниях по рассмотрению документации по внесению изменений в документацию по планировке территории «Жилого микрорайона «Северный - 2» в городе Вилючинске Камчатского края»

В соответствии с частью 5 статьи 28 Федерального закона от 06.10.2003 № 131–ФЗ «Об общих принципах организации местного самоуправления в Российской Федерации», статьями 5.1, 46 Градостроительного кодекса Российской Федерации, руководствуясь Положением о публичных слушаниях в Вилючинском городском округе, утвержденным решением Думы Вилючинского городского округа от 27.12.2005 № 37/3, рассмотрев обращение главы администрации Вилючинского городского округа от 27.09.2019 № 3541

1. Провести по инициативе главы администрации Вилючинского городского округа публичные слушания по рассмотрению документации по внесению изменений в документацию по планировке территории «Жилого микрорайона «Северный - 2» в городе Вилючинске Камчатского края» (далее – публичные слушания), согласно приложению 1 к настоящему распоряжению.

2. Назначить проведение публичных слушаний на 11 ноября 2019 года на 18 часов 00 минут по адресу: Камчатский край, г. Вилючинск, ул. Победы,1 в актовом зале администрации Вилючинского городского округа (кабинет № 40).

3. Установить, что экспозиция публичных слушаний:

- открывается 15 октября 2019 года по адресу: Камчатский край, г. Вилючинск, ул. Победы,1 в кабинете № 10 администрации Вилючинского городского округа;

- проводится в период с 15 октября 2019 года по 11 ноября 2019 года (включительно) в рабочие дни с 10 часов 00 минут до 13 часов 00 минут, в выходные и праздничные дни экспозиция не производится.

4. Утвердить порядок учета предложений и замечаний к публичным слушаниям, а также участия граждан в обсуждении, согласно приложению 2 к настоящему распоряжению.

5. Установить, что документация по внесению изменений в документацию по планировке территории «Жилого микрорайона «Северный - 2» в городе Вилючинске Камчатского края» будет размещена на официальном сайте органов местного самоуправления Вилючинского городского округа закрытого административно-территориального образования города Вилючинска Камчатского края в информационно-телекоммуникационной сети «Интернет».

6. Рекомендовать администрации Вилючинского городского округа:

- создать рабочую группу по проведению публичных слушаний;

- провести организационно-техническое и информационное обеспечение проведения публичных слушаний.

7. Опубликовать настоящее распоряжение в «Вилючинская газета» и разместить на официальном сайте органов местного самоуправления Вилючинского городского округа закрытого административно-территориального образования города Вилючинска Камчатского края в информационно-телекоммуникационной сети «Интернет».

Глава Вилючинского городского округа
В.Н. Ланин

Приложение 1 к распоряжению главы Вилючинского городского округа от 02.10.2019 № 67-рд

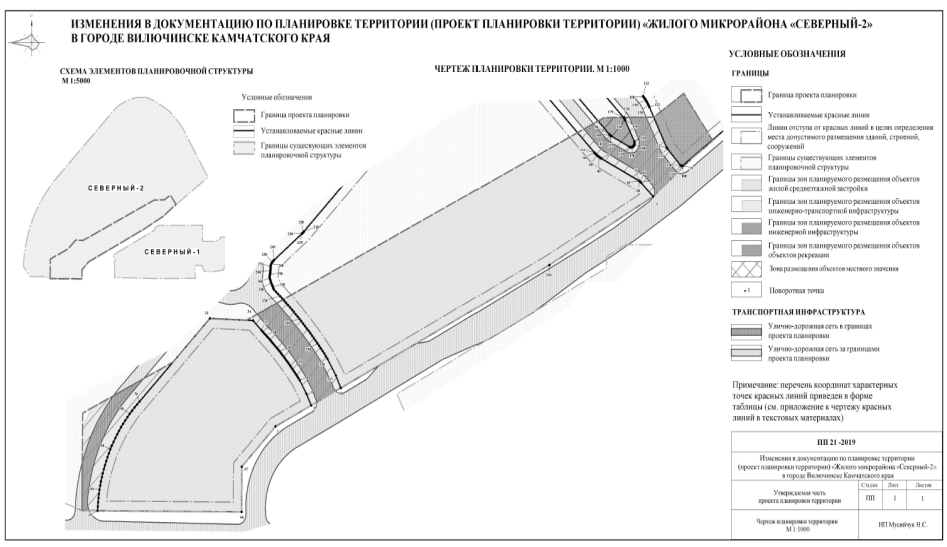

ПРИЛОЖЕНИЕ к чертежу красных линий

Перечень координат характерных точек красных линий

Планировочный элемент 01

Номер	Дир.угол	Длина	X	Y
1	63° 26’ 44’’	24.05	550877.27	1395318.24
2	334° 21’ 55’’	6.61	550888.02	1395339.75
3	329° 24’ 45’’	8.1	550893.98	1395336.89
4	323° 30’ 50’’	1.19	550900.95	1395332.77
5	323° 30’ 50’’	1.19	550901.91	1395332.06
6	323° 13’ 36’’	1.19	550902.87	1395331.35
7	322° 10’ 2’’	1.19	550903.82	1395330.64
8	322° 10’ 2’’	1.19	550904.76	1395329.91
9	321° 52’ 12’’	1.18	550905.7	1395329.18
10	321° 6’ 56’’	1.19	550906.63	1395328.45
11	320° 48’ 45’’	1.19	550907.56	1395327.7
12	320° 26’ 25’’	1.19	550908.48	1395326.95
13	320° 7’ 57’’	1.19	550909.4	1395326.19
14	319° 5’ 8’’	1.19	550910.31	1395325.43
15	319° 5’ 8’’	1.19	550911.21	1395324.65
16	318° 46’ 7’’	1.18	550912.11	1395323.87
17	318° 2’ 54’’	1.2	550913	1395323.09
18	317° 43’ 35’’	1.19	550913.89	1395322.29
19	317° 24’ 1’’	1.18	550914.77	1395321.49
20	316° 41’ 41’’	1.2	550915.64	1395320.69
21	316° 42’ 54’’	1.18	550916.51	1395319.87
22	316° 1’ 1’’	1.2	550917.37	1395319.06
23	315° 40’ 55’’	1.19	550918.23	1395318.23
24	315° 0’ 0’’	1.19	550919.08	1395317.4
25	314° 19’ 5’’	1.19	550919.92	1395316.56
26	314° 19’ 5’’	1.19	550920.75	1395315.71
27	313° 58’ 59’’	1.2	550921.58	1395314.86
28	313° 38’ 10’’	1.19	550922.41	1395314
29	312° 57’ 17’’	1.19	550923.23	1395313.14
30	312° 16’ 25’’	1.19	550924.04	1395312.27
31	312° 16’ 25’’	1.19	550924.84	1395311.39
32	311° 35’ 37’’	1.19	550925.64	1395310.51
33	315° 17’ 31’’	6.94	550926.43	1395309.62
34	272° 24’ 55’’	26.1	550931.36	1395304.74
35	225° 0’ 24’’	60.03	550932.46	1395278.66
36	225° 22’ 28’’	2.16	550890.02	1395236.21
37	224° 15’ 4’’	2.16	550888.5	1395234.67
38	222° 22’ 50’’	2.17	550886.95	1395233.16
39	221° 3’ 41’’	2.16	550885.35	1395231.7
40	219° 34’ 7’’	2.17	550883.72	1395230.28
41	218° 2’ 17’’	2.16	550882.05	1395228.9
42	216° 33’ 9’’	2.17	550880.35	1395227.57
43	214° 51’ 44’’	2.17	550878.61	1395226.28
44	213° 28’ 9’’	2.16	550876.83	1395225.04
45	212° 0’ 19’’	2.17	550875.03	1395223.85
46	210° 35’ 60’’	2.16	550873.19	1395222.7
47	208° 41’ 42’’	2.17	550871.33	1395221.6
48	207° 30’ 43’’	2.16	550869.43	1395220.56
49	206° 5’ 26’’	2.16	550867.51	1395219.56
50	204° 18’ 44’’	2.16	550865.57	1395218.61
51	202° 46’ 57’’	2.17	550863.6	1395217.72
52	201° 27’ 24’’	2.16	550861.6	1395216.88
53	199° 56’ 17’’	2.17	550859.59	1395216.09
54	198° 21’ 4’’	2.16	550857.55	1395215.35
55	196° 55’ 39’’	2.16	550855.5	1395214.67
56	195° 15’ 18’’	2.17	550853.43	1395214.04
57	193° 54’ 28’’	2.16	550851.34	1395213.47
58	192° 33’ 27’’	2.16	550849.24	1395212.95
59	190° 38’ 9’’	2.17	550847.13	1395212.48
60	189° 17’ 19’’	2.17	550845	1395212.08
61	187° 58’ 48’’	2.16	550842.86	1395211.73
62	186° 22’ 10’’	2.16	550840.72	1395211.43
63	184° 45’ 49’’	2.17	550838.57	1395211.19
64	183° 10’ 47’’	2.16	550836.41	1395211.01
65	90° 24’ 31’’	86.93	550834.25	1395210.89
66	0° 14’ 54’’	23.06	550833.63	1395297.82
67	44° 38’ 9’’	28.92	550856.69	1395297.92

Планировочный элемент 02

Номер	Дир.угол	Длина	X	Y
1	313° 50’ 8’’	10.44	550994.69	1395545.62
2	314° 59’ 60’’	0.04	551001.92	1395538.09
3	303° 41’ 24’’	0.04	551001.95	1395538.06
4	314° 59’ 60’’	0.04	551001.97	1395538.03
5	326° 18’ 36’’	0.04	551002	1395538
6	303° 41’ 24’’	0.04	551002.03	1395537.98
7	314° 59’ 60’’	0.04	551002.05	1395537.95
8	303° 41’ 24’’	0.04	551002.08	1395537.92
9	315° 0’ 0’’	0.04	551002.1	1395537.89
10	303° 41’ 24’’	0.04	551002.13	1395537.86
11	314° 59’ 60’’	0.04	551002.15	1395537.83
12	303° 41’ 24’’	0.04	551002.18	1395537.8
13	303° 41’ 24’’	0.04	551002.2	1395537.77
14	314° 59’ 60’’	0.04	551002.22	1395537.74
15	303° 41’ 24’’	0.04	551002.25	1395537.71
16	303° 41’ 24’’	0.04	551002.27	1395537.68
17	303° 41’ 24’’	0.04	551002.29	1395537.65
18	306° 52’ 12’’	0.05	551002.31	1395537.62
19	303° 41’ 24’’	0.04	551002.34	1395537.58
20	303° 41’ 24’’	0.04	551002.36	1395537.55
21	303° 41’ 24’’	0.04	551002.38	1395537.52
22	296° 33’ 54’’	0.04	551002.4	1395537.49
23	303° 41’ 24’’	0.04	551002.42	1395537.45
24	303° 41’ 24’’	0.04	551002.44	1395537.42
25	303° 41’ 24’’	0.04	551002.46	1395537.39
26	296° 33’ 54’’	0.04	551002.48	1395537.36
27	303° 41’ 24’’	0.04	551002.5	1395537.32
28	296° 33’ 54’’	0.04	551002.52	1395537.29
29	288° 26’ 6’’	0.03	551002.54	1395537.25
30	303° 41’ 24’’	0.04	551002.55	1395537.22
31	296° 43’ 33’’	25.48	551002.57	1395537.19
32	296° 33’ 54’’	0.18	551014.03	1395514.43

Номер	Дир.угол	Длина	X	Y
33	296° 33’ 54’’	0.18	551014.11	1395514.27
34	299° 21’ 28’’	0.18	551014.19	1395514.11
35	299° 21’ 28’’	0.18	551014.28	1395513.95
36	299° 21’ 28’’	0.18	551014.37	1395513.79
37	299° 21’ 28’’	0.18	551014.46	1395513.63
38	300° 57’ 50’’	0.17	551014.55	1395513.47
39	302° 0’ 19’’	0.19	551014.64	1395513.32
40	300° 57’ 50’’	0.17	551014.74	1395513.16
41	303° 41’ 24’’	0.18	551014.83	1395513.01
42	303° 41’ 24’’	0.18	551014.93	1395512.86
43	302° 0’ 19’’	0.19	551015.03	1395512.71
44	308° 9’ 26’’	0.18	551015.13	1395512.55
45	303° 41’ 24’’	0.18	551015.24	1395512.41
46	306° 15’ 14’’	0.19	551015.34	1395512.26
47	303° 41’ 24’’	0.18	551015.45	1395512.11
48	308° 9’ 26’’	0.18	551015.55	1395511.96
49	310° 36’ 5’’	0.18	551015.66	1395511.82
50	306° 15’ 14’’	0.19	551015.78	1395511.68
51	308° 9’ 26’’	0.18	551015.89	1395511.53
52	310° 36’ 5’’	0.18	551016	1395511.39
53	310° 36’ 5’’	0.18	551016.12	1395511.25
54	310° 14’ 11’’	0.17	551016.24	1395511.11
55	312° 52’ 44’’	0.19	551016.35	1395510.98
56	312° 42’ 34’’	0.18	551016.48	1395510.84
57	310° 36’ 5’’	0.18	551016.6	1395510.71
58	314° 59’ 60’’	0.18	551016.72	1395510.57
59	312° 42’ 34’’	0.18	551016.85	1395510.44
60	314° 59’ 60’’	0.18	551016.97	1395510.31
61	315° 0’ 21’’	70.43	551017.1	1395510.18
62	318° 48’ 51’’	0.11	551066.91	1395460.38
63	314° 59’ 60’’	0.11	551066.99	1395460.31
64	314° 59’ 60’’	0.11	551067.07	1395460.23
65	318° 48’ 51’’	0.11	551067.15	1395460.15
66	314° 59’ 60’’	0.11	551067.23	1395460.08
67	314° 59’ 60’’	0.11	551067.31	1395460
68	318° 48’ 51’’	0.11	551067.39	1395459.92
69	318° 48’ 51’’	0.11	551067.47	1395459.85
70	314° 59’ 60’’	0.11	551067.55	1395459.78
71	322° 7’ 30’’	0.11	551067.63	1395459.7
72	318° 48’ 51’’	0.11	551067.72	1395459.63
73	318° 21’ 59’’	0.12	551067.8	1395459.56
74	318° 48’ 51’’	0.11	551067.89	1395459.48
75	318° 48’ 51’’	0.11	551067.97	1395459.41
76	322° 7’ 30’’	0.11	551068.05	1395459.34
77	322° 7’ 30’’	0.11	551068.14	1395459.27
78	318° 48’ 51’’	0.11	551068.23	1395459.2
79	322° 7’ 30’’	0.11	551068.31	1395459.13
80	326° 18’ 36’’	0.11	551068.4	1395459.06
81	318° 48’ 51’’	0.11	551068.49	1395459
82	322° 7’ 30’’	0.11	551068.57	1395458.93
83	326° 18’ 36’’	0.11	551068.66	1395458.86
84	322° 7’ 30’’	0.11	551068.75	1395458.8
85	326° 18’ 36’’	0.11	551068.84	1395458.73
86	322° 7’ 30’’	0.11	551068.93	1395458.67
87	326° 18’ 36’’	0.11	551069.02	1395458.6
88	322° 7’ 30’’	0.11	551069.11	1395458.54
89	326° 18’ 36’’	0.11	551069.2	1395458.47
90	329° 2’ 10’’	0.12	551069.29	1395458.41
91	326° 9’ 17’’	17.4	551069.39	1395458.35
92	326° 18’ 36’’	0.04	551083.84	1395448.66
93	315° 0’ 0’’	0.04	551083.87	1395448.64
94	326° 18’ 36’’	0.04	551083.9	1395448.61
95	314° 59’ 60’’	0.04	551083.93	1395448.59
96	314° 59’ 60’’	0.04	551083.96	1395448.56
97	314° 59’ 60’’	0.04	551083.99	1395448.53
98	303° 41’ 24’’	0.04	551084.02	1395448.5
99	314° 59’ 60’’	0.04	551084.04	1395448.47
100	303° 41’ 24’’	0.04	551084.07	1395448.44
101	303° 41’ 24’’	0.04	551084.09	1395448.41
102	303° 41’ 24’’	0.04	551084.11	1395448.38
103	296° 33’ 54’’	0.04	551084.13	1395448.35
104	303° 41’ 24’’	0.04	551084.15	1395448.31
105	296° 33’ 54’’	0.04	551084.17	1395448.28
106	296° 33’ 54’’	0.04	551084.19	1395448.24
107	288° 26’ 6’’	0.03	551084.21	1395448.2
108	284° 2’ 10’’	0.04	551084.22	1395448.17
109	284° 2’ 10’’	0.04	551084.23	1395448.13
110	284° 2’ 10’’	0.04	551084.24	1395448.09
111	288° 26’ 6’’	0.03	551084.25	1395448.05
112	284° 2’ 10’’	0.04	551084.26	1395448.02
113	270° 0’ 0’’	0.04	551084.27	1395447.98
114	284° 2’ 10’’	0.04	551084.27	1395447.94
115	270° 0’ 0’’	0.04	551084.28	1395447.9
116	270° 0’ 0’’	0.04	551084.28	1395447.86
117	270° 0’ 0’’	0.04	551084.28	1395447.82
118	270° 0’ 0’’	0.04	551084.28	1395447.78
119	255° 57’ 50’’	0.04	551084.28	1395447.74
120	270° 0’ 0’’	0.04	551084.27	1395447.7
121	259° 30’ 31’’	0.27	551084.27	1395447.66
122	261° 34’ 23’’	0.27	551084.22	1395447.39
123	261° 52’ 12’’	0.28	551084.18	1395447.12
124	261° 34’ 23’’	0.27	551084.14	1395446.84
125	263° 53’ 4’’	0.28	551084.1	1395446.57
126	263° 39’ 35’’	0.27	551084.07	1395446.29
127	263° 39’ 35’’	0.27	551084.04	1395446.02
128	265° 54’ 52’’	0.28	551084.01	1395445.75
129	263° 39’ 35’’	0.27	551083.99	1395445.47
130	265° 54’ 52’’	0.28	551083.96	1395445.2
131	267° 57’ 17’’	0.28	551083.94	1395444.92
132	265° 45’ 49’’	0.27	551083.93	1395444.64
133	267° 57’ 17’’	0.28	551083.91	1395444.37
134	267° 52’ 44’’	0.27	551083.9	1395444.09
135	270° 0’ 0’’	0.28	551083.89	1395443.82
136	270° 0’ 0’’	0.28	551083.89	1395443.54
137	270° 0’ 0’’	0.27	551083.89	1395443.26
138	270° 0’ 0’’	0.28	551083.89	1395442.99
139	270° 0’ 0’’	0.27	551083.89	1395442.71

Номер	Дир.угол	Длина	X	Y
140	272° 2’ 43’’	0.28	551083.89	1395442.44
141	272° 2’ 43’’	0.28	551083.9	1395442.16
142	274° 14’ 11’’	0.27	551083.91	1395441.88
143	274° 5’ 8’’	0.28	551083.93	1395441.61
144	274° 14’ 11’’	0.27	551083.95	1395441.33
145	274° 5’ 8’’	0.28	551083.97	1395441.06
146	274° 14’ 11’’	0.27	551083.99	1395440.78
147	276° 6’ 56’’	0.28	551084.01	1395440.51
148	276° 20’ 25’’	0.27	551084.04	1395440.23
149	278° 7’ 48’’	0.28	551084.07	1395439.96
150	270° 0’ 0’’	0.03	551084.11	1395439.68
151	270° 0’ 0’’	0.04	551084.11	1395439.65
152	270° 0’ 0’’	0.03	551084.11	1395439.61
153	270° 0’ 0’’	0.04	551084.11	1395439.58
154	270° 0’ 0’’	0.04	551084.11	1395439.54
155	270° 0’ 0’’	0.03	551084.11	1395439.5
156	270° 0’ 0’’	0.04	551084.11	1395439.47
157	251° 33’ 54’’	0.03	551084.11	1395439.43
158	270° 0’ 0’’	0.04	551084.1	1395439.4
159	255° 57’ 50’’	0.04	551084.1	1395439.36
160	251° 33’ 54’’	0.03	551084.09	1395439.32
161	255° 57’ 50’’	0.04	551084.08	1395439.29
162	251° 33’ 54’’	0.03	551084.07	1395439.25
163	236° 18’ 36’’	0.04	551084.06	1395439.22
164	255° 57’ 50’’	0.04	551084.04	1395439.19
165	236° 18’ 36’’	0.04	551084.03	1395439.15
166	251° 33’ 54’’	0.03	551084.01	1395439.12
167	236° 18’ 36’’	0.04	551084	1395439.09
168	236° 18’ 36’’	0.04	551083.98	1395439.06
169	236° 18’ 36’’	0.04	551083.96	1395439.03
170	236° 18’ 36’’	0.04	551083.94	1395439
171	236° 18’ 36’’	0.04	551083.92	1395438.97
172	236° 18’ 36’’	0.04	551083.9	1395438.94
173	225° 0’ 0’’	0.04	551083.88	1395438.91
174	224° 59’ 60’’	0.03	551083.85	1395438.88
175	225° 0’ 0’’	0.04	551083.83	1395438.86
176	225° 0’ 0’’	0.03	551083.8	1395438.83
177	225° 0’ 0’’	0.04	551083.78	1395438.81
178	213° 41’ 24’’	0.04	551083.75	1395438.78
179	217° 14’ 17’’	17.75	551083.72	1395438.76
180	218° 39’ 35’’	0.06	551069.59	1395428.02
181	218° 39’ 35’’	0.06	551069.54	1395427.98
182	218° 39’ 35’’	0.06	551069.49	1395427.94
183	218° 39’ 35’’	0.06	551069.44	1395427.9
184	213° 41’ 24’’	0.07	551069.39	1395427.86
185	218° 39’ 35’’	0.06	551069.33	1395427.82
186	218° 39’ 35’’	0.06	551069.28	1395427.78
187	218° 39’ 35’’	0.06	551069.23	1395427.74
188	218° 39’ 35’’	0.06	551069.18	1395427.7
189	224° 59’ 60’’	0.07	551069.13	1395427.66
190	218° 39’ 35’’	0.06	551069.08	1395427.61
191	218° 39’ 35’’	0.06	551069.03	1395427.57
192	218° 39’ 35’’	0.06	551068.98	1395427.53
193	225° 0’ 0’’	0.07	551068.93	1395427.49
194	218° 39’ 35’’	0.06	551068.88	1395427.44
195	218° 39’ 35’’	0.06	551068.83	1395427.4
196	218° 39’ 35’’	0.06	551068.78	1395427.36
197	231° 20’ 25’’	0.06	551068.73	1395427.32
198	218° 39’ 35’’	0.06	551068.69	1395427.27
199	225° 0’ 0’’	0.07	551068.64	1395427.23
200	218° 39’ 35’’	0.06	551068.59	1395427.18
201	224° 59’ 60’’	0.07	551068.54	1395427.14
202	225° 0’ 0’’	0.06	551068.49	1395427.09
203	225° 0’ 0’’	0.07	551068.45	1395427.05
204	218° 39’ 35’’	0.06	551068.4	1395427
205	225° 0’ 0’’	0.07	551068.35	1395426.96
206	224° 59’ 60’’	0.06	551068.3	1395426.91
207	225° 0’ 0’’	0.07	551068.26	1395426.87
208	218° 39’ 35’’	0.06	551068.21	1395426.82
209	225° 0’ 45’’	129.33	551068.16	1395426.78
210	216° 52’ 12’’	0.05	550976.73	1395335.31
211	233° 7’ 48’’	0.05	550976.69	1395335.28
212	216° 52’ 12’’	0.05	550976.66	1395335.24
213	225° 0’ 0’’	0.06	550976.62	1395335.21
214	233° 7’ 48’’	0.05	550976.58	1395335.17
215	216° 52’ 12’’	0.05	550976.55	1395335.13
216	233° 7’ 48’’	0.05	550976.51	1395335.1
217	225° 0’ 0’’	0.06	550976.48	1395335.06
218	225° 0’ 0’’	0.04	550976.44	1395335.02
219	233° 7’ 48’’	0.05	550976.41	1395334.99
220	225° 0’ 0’’	0.06	550976.38	1395334.95
221	225° 0’ 0’’	0.04	550976.34	1395334.91
222	224° 59’ 60’’	0.06	550976.31	1395334.88
223	233° 7’ 48’’	0.05	550976.27	1395334.84
224	233° 7’ 48’’	0.05	550976.24	1395334.8
225	216° 52’ 12’’	0.05	550976.21	1395334.76
226	233° 7’ 48’’	0.05	550976.17	1395334.73
227	225° 0’ 0’’	0.06	550976.14	1395334.69
228	233° 7’ 48’’	0.05	550976.1	1395334.65
229	233° 7’ 48’’	0.05	550976.07	1395334.61
230	225° 0’ 0’’	0.04	550976.04	1395334.57
231	225° 0’ 0’’	0.06	550976.01	1395334.54
232	233° 7’ 48’’	0.05	550975.97	1395334.5
233	233° 7’ 48’’	0.05	550975.94	1395334.46
234	225° 0’ 0’’	0.06	550975.91	1395334.42
235	233° 7’ 48’’	0.05	550975.87	1395334.38
236	233° 7’ 48’’	0.05	550975.84	1395334.34
237	233° 7’ 48’’	0.05	550975.81	1395334.3
238	225° 0’ 0’’	0.04	550975.78	1395334.26
239	231° 17’ 25’’	21.56	550975.75	1395334.23
240	233° 58’ 21’’	0.14	550962.27	1395317.41
241	237° 31’ 44’’	0.13	550962.19	1395317.3
242	231° 20’ 25’’	0.13	550962.12	1395317.19
243	230° 42’ 38’’	0.14	550962.04	1395317.09
244	231° 20’ 25’’	0.13	550961.95	1395316.98
245	228° 0’ 46’’	0.13	550961.87	1395316.88
246	228° 0’ 46’’	0.13	550961.78	1395316.78

Номер	Дир.угол	Длина	X	Y
247	221° 59’ 14’’	0.13	550961.69	1395316.68
248	225° 0’ 0’’	0.13	550961.59	1395316.59
249	221° 59’ 14’’	0.13	550961.5	1395316.5
250	221° 59’ 14’’	0.13	550961.4	1395316.41
251	219° 17’ 22’’	0.14	550961.3	1395316.32
252	218° 39’ 35’’	0.13	550961.19	1395316.23
253	216° 1’ 39’’	0.14	550961.09	1395316.15
254	212° 28’ 16’’	0.13	550960.98	1395316.07
255	216° 1’ 39’’	0.14	550960.87	1395316
256	212° 28’ 16’’	0.13	550960.76	1395315.92
257	206° 33’ 54’’	0.13	550960.65	1395315.85
258	210° 15’ 23’’	0.14	550960.53	1395315.79
259	208° 36’ 38’’	0.13	550960.41	1395315.72
260	206° 33’ 54’’	0.13	550960.3	1395315.66
261	201° 2’ 15’’	0.14	550960.18	1395315.6
262	202° 37’ 12’’	0.13	550960.05	1395315.55
263	202° 37’ 12’’	0.13	550959.93	1395315.5
264	201° 2’ 15’’	0.14	550959.81	1395315.45
265	197° 6’ 10’’	0.14	550959.68	1395315.4
266	198° 26’ 6’’	0.13	550959.55	1395315.36
267	192° 59’ 41’’	0.13	550959.43	1395315.32
268	197° 6’ 10’’	0.14	550959.3	1395315.29
269	180° 0’ 0’’	0.2	550959.17	1395315.25
270	180° 0’ 0’’	0.2	550958.97	1395315.25
271	180° 0’ 0’’	0.2	550958.77	1395315.25
272	182° 51’ 45’’	0.2	550958.57	1395315.25
273	182° 43’ 35’’	0.21	550958.37	1395315.24
274	182° 51’ 45’’	0.2	550958.16	1395315.23
275	182° 51’ 45’’	0.2	550957.96	1395315.22
276	182° 51’ 45’’	0.2	550957.76	1395315.21
277	185° 42’ 38’’	0.2	550957.56	1395315.2
278	182° 51’ 45’’	0.2	550957.36	1395315.18
279	185° 42’ 38’’	0.2	550957.16	1395315.17
280	185° 42’ 38’’	0.2	550956.96	1395315.15
281	185° 42’ 38’’	0.2	550956.76	1395315.13
282	185° 42’ 38’’	0.2	550956.56	1395315.11
283	188° 31’ 51’’	0.2	550956.36	1395315.09
284	185° 42’ 38’’	0.2	550956.16	1395315.06
285	188° 58’ 21’’	0.19	550955.96	1395315.04
286	188° 31’ 51’’	0.2	550955.77	1395315.01
287	188° 31’ 51’’	0.2	550955.57	1395314.98
288	188° 31’ 51’’	0.2	550955.37	1395314.95
289	191° 18’ 36’’	0.2	550955.17	1395314.92
290	191° 18’ 36’’	0.2	550954.97	1395314.88
291	188° 58’ 21’’	0.19	550954.77	1395314.84
292	191° 18’ 36’’	0.2	550954.58	1395314.81
293	191° 18’ 36’’	0.2	550954.38	1395314.77
294	194° 44’ 37’’	0.2	550954.18	1395314.73
295	191° 18’ 36’’	0.2	550953.99	1395314.68
296	194° 44’ 37’’	0.2	550953.79	1395314.64
297	191° 18’ 36’’	0.2	550953.6	1395314.59
298	160° 1’ 1’’	0.23	550953.4	1395314.55
299	160° 1’ 1’’	0.23	550953.18	1395314.63
300	160° 1’ 1’’	0.23	550952.96	1395314.71
301	158° 37’ 46’’	0.25	550952.74	1395314.79
302	160° 1’ 1’’	0.23	550952.51	1395314.88
303	157° 45’ 4’’	0.24	550952.29	1395314.96
304	157° 45’ 4’’	0.24	550952.07	1395315.05
305	160° 1’ 1’’	0.23	550951.85	1395315.14
306	157° 45’ 4’’	0.24	550951.63	1395315.22
307	156° 48’ 5’’	0.23	550951.41	1395315.31
308	155° 33’ 22’’	0.24	550951.2	1395315.4
309	157° 45’ 4’’	0.24	550950.98	1395315.5
310	157° 45’ 4’’	0.24	550950.76	1395315.59
311	154° 32’ 12’’	0.23	550950.54	1395315.68
312	157° 45’ 4’’	0.24	550950.33	1395315.78
313	155° 33’ 22’’	0.24	550950.11	1395315.87
314	154° 32’ 12’’	0.23	550949.89	1395315.97
315	155° 33’ 22’’	0.24	550949.68	1395316.07
316	154° 32’ 12’’	0.23	550949.46	1395316.17
317	155° 33’ 22’’	0.24	550949.25	1395316.27
318	154° 32’ 12’’	0.23	550949.03	1395316.37
319	154° 32’ 12’’	0.23	550948.82	1395316.47
320	155° 33’ 22’’	0.24	550948.61	1395316.57
321	152° 21’ 14’’	0.24	550948.39	1395316.67
322	152° 21’ 14’’	0.24	550948.18	1395316.78
323	154° 32’ 12’’	0.23	550947.97	1395316.89
324	152° 21’ 14’’	0.24	550947.76	1395316.99
325	152° 21’ 14’’	0.24	550947.55	1395317.1
326	152° 21’ 14’’	0.24	550947.34	1395317.21
327	131° 48’ 24’’	1.65	550947.13	1395317.32
328	132° 3’ 52’’	1.66	550946.03	1395318.55
329	132° 31’ 55’’	1.64	550944.92	1395319.78
330	132° 47’ 17’’	1.65	550943.81	1395320.99
331	133° 31’ 52’’	1.66	550942.69	1395322.2
332	133° 46’ 14’’	1.65	550941.55	1395323.4
333	134° 1’ 14’’	1.65	550940.41	1395324.59
334	134° 45’ 15’’	1.65	550939.26	1395325.78
335	134° 45’ 15’’	1.65	550938.1	1395326.95
336	135° 44’ 16’’	1.65	550936.94	1395328.12
337	135° 44’ 16’’	1.65	550935.76	1395329.27
338	136° 28’ 8’’	1.66	550934.58	1395330.42
339	136° 43’ 15’’	1.65	550933.38	1395331.56
340	136° 57’ 29’’	1.66	550932.18	1395332.69
341	137° 28’ 5’’	1.64	550930.97	1395333.82
342	137° 56’ 8’’	1.66	550929.76	1395334.93
343	138° 27’ 12’’	1.64	550928.53	1395336.04
344	138° 54’ 42’’	1.66	550927.3	1395337.13
345	139° 26’ 11’’	1.65	550926.05	1395338.22
346	139° 26’ 11’’	1.65	550924.8	1395339.29
347	140° 9’ 0’’	1.65	550923.55	1395340.36
348	140° 25’ 1’’	1.65	550922.28	1395341.42
349	140° 54’ 22’’	1.65	550921.01	1395342.47
350	141° 23’ 40’’	1.65	550919.73	1395343.51
351	141° 52’ 54’’	1.65	550918.44	1395344.54
352	142° 9’ 20’’	1.65	550917.14	1395345.56
353	142° 38’ 36’’	1.65	550915.84	1395346.57

Номер	Дир.угол	Длина	X	Y
354	142° 51’ 12’’	1.66	550914.53	1395347.57
355	143° 36’ 56’’	1.65	550913.21	1395348.57
356	149° 28’ 13’’	9.96	550911.88	1395349.55
357	154° 25’ 15’’	7.02	550903.3	1395354.61
358	63° 25’ 53’’	140.25	550896.97	1395357.64
359	60° 46’ 26’’	71.66	550959.7	1395483.08

Планировочный элемент 03

Номер	Дир.угол	Длина	X	Y
1	300° 57’ 50’’	0.12	551094.64	1395463.38
2	302° 28’ 16’’	0.13	551094.7	1395463.28
3	304° 59’ 31’’	0.12	551094.77	1395463.17
4	304° 59’ 31’’	0.12	551094.84	1395463.07
5	308° 39’ 35’’	0.13	551094.91	1395462.97
6	307° 52’ 30’’	0.11	551094.99	1395462.87
7	304° 59’ 31’’	0.12	551095.06	1395462.78
8	308° 39’ 35’’	0.13	551095.13	1395462.68
9	304° 59’ 31’’	0.12	551095.21	1395462.58
10	311° 38’ 1’’	0.12	551095.28	1395462.48
11	304° 59’ 31’’	0.12	551095.36	1395462.39
12	311° 38’ 1’’	0.12	551095.43	1395462.29
13	308° 39’ 35’’	0.13	551095.51	1395462.2
14	311° 38’ 1’’	0.12	551095.59	1395462.1
15	308° 39’ 35’’	0.13	551095.67	1395462.01
16	311° 38’ 1’’	0.12	551095.75	1395461.91
17	311° 38’ 1’’	0.12	551095.83	1395461.82
18	311° 38’ 1’’	0.12	551095.91	1395461.73
19	315° 0’ 0’’	0.13	551095.99	1395461.64
20	311° 38’ 1’’	0.12	551096.08	1395461.55
21	311° 38’ 1’’	0.12	551096.16	1395461.46
22	314° 59’ 60’’	0.13	551096.24	1395461.37
23	314° 59’ 60’’	0.13	551096.33	1395461.28
24	315° 0’ 0’’	0.11	551096.42	1395461.19
25	314° 59’ 60’’	0.13	551096.5	1395461.11
26	314° 59’ 60’’	0.13	551096.59	1395461.02
27	318° 21’ 59’’	0.12	551096.68	1395460.93
28	318° 21’ 59’’	0.12	551096.77	1395460.85
29	314° 59’ 60’’	0.13	551096.86	1395460.77
30	214° 41’ 43’’	0.16	551096.95	1395460.68
31	219° 48’ 20’’	0.16	551096.82	1395460.59
32	219° 48’ 20’’	0.16	551096.7	1395460.49
33	219° 48’ 20’’	0.16	551096.58	1395460.39
34	219° 48’ 20’’	0.16	551096.46	1395460.29
35	219° 48’ 20’’	0.16	551096.34	1395460.19
36	219° 48’ 20’’	0.16	551096.22	1395460.09
37	219° 48’ 20’’	0.16	551096.1	1395459.99
38	222° 16’ 25’’	0.15	551095.98	1395459.89
39	219° 48’ 20’’	0.16	551095.87	1395459.79
40	219° 48’ 20’’	0.16	551095.75	1395459.69
41	225° 0’ 0’’	0.16	551095.63	1395459.59
42	219° 48’ 20’’	0.16	551095.52	1395459.48
43	224° 59’ 60’’	0.16	551095.4	1395459.38
44	219° 48’ 20’’	0.16	551095.29	1395459.27
45	224° 59’ 60’’	0.16	551095.17	1395459.17
46	225° 0’ 0’’	0.16	551095.06	1395459.06
47	219° 48’ 20’’	0.16	551094.95	1395458.95
48	225° 0’ 0’’	0.16	551094.83	1395458.85
49	225° 0’ 0’’	0.16	551094.72	1395458.74
50	224° 59’ 60’’	0.16	551094.61	1395458.63
51	225° 0’ 0’’	0.16	551094.5	1395458.52
52	224° 59’ 60’’	0.16	551094.39	1395458.41
53	225° 0’ 0’’	0.16	551094.28	1395458.3
54	230° 11’ 40’’	0.16	551094.17	1395458.19
55	225° 0’ 0’’	0.16	551094.07	1395458.07
56	224° 59’ 60’’	0.16	551093.96	1395457.96
57	230° 11’ 40’’	0.16	551093.85	1395457.85
58	224° 59’ 60’’	0.16	551093.75	1395457.73
59	146° 8’ 13’’	20.21	551093.64	1395457.62
60	153° 26’ 6’’	0.04	551076.86	1395468.88
61	143° 7’ 48’’	0.05	551076.82	1395468.9
62	143° 7’ 48’’	0.05	551076.78	1395468.93
63	153° 26’ 6’’	0.04	551076.74	1395468.96
64	143° 7’ 48’’	0.05	551076.7	1395468.98
65	143° 7’ 48’’	0.05	551076.66	1395469.01
66	143° 7’ 48’’	0.05	551076.62	1395469.04
67	143° 7’ 48’’	0.05	551076.58	1395469.07
68	135° 0’ 0’’	0.04	551076.54	1395469.1
69	153° 26’ 6’’	0.04	551076.51	1395469.13
70	143° 7’ 48’’	0.05	551076.47	1395469.15
71	143° 7’ 48’’	0.05	551076.43	1395469.18
72	134° 59’ 60’’	0.04	551076.39	1395469.21
73	143° 7’ 48’’	0.05	551076.36	1395469.24
74	143° 7’ 48’’	0.05	551076.32	1395469.27
75	134° 59’ 60’’	0.04	551076.28	1395469.3
76	143° 7’ 48’’	0.05	551076.25	1395469.33
77	143° 7’ 48’’	0.05	551076.21	1395469.36
78	126° 52’ 12’’	0.05	551076.17	1395469.39
79	143° 7’ 48’’	0.05	551076.14	1395469.43
80	134° 59’ 60’’	0.04	551076.1	1395469.46
81	143° 7’ 48’’	0.05	551076.07	1395469.49
82	134° 59’ 60’’	0.04	551076.03	1395469.52
83	134° 59’ 60’’	0.06	551076	1395469.55
84	134° 59’ 60’’	0.04	551075.96	1395469.59
85	143° 7’ 48’’	0.05	551075.93	1395469.62
86	134° 59’ 60’’	0.04	551075.89	1395469.65
87	134° 59’ 60’’	0.06	551075.86	1395469.68
88	134° 59’ 60’’	0.04	551075.82	1395469.72
89	135° 0’ 21’’	70.1	551075.79	1395469.75
90	146° 18’ 36’’	0.04	551026.22	1395519.31
91	123° 41’ 24’’	0.04	551026.19	1395519.33
92	135° 0’ 0’’	0.04	551026.17	1395519.36
93	134° 59’ 60’’	0.04	551026.14	1395519.39
94	123° 41’ 24’’	0.04	551026.11	1395519.42
95	134° 59’ 60’’	0.04	551026.09	1395519.45
96	134° 59’ 60’’	0.04	551026.06	1395519.48
97	123° 41’ 24’’	0.04	551026.03	1395519.51
98	134° 59’ 60’’	0.04	551026.01	1395519.54

Номер	Дир.угол	Длина	X	Y
99	123° 41’ 24’’	0.04	551025.98	1395519.57
100	135° 0’ 0’’	0.04	551025.96	1395519.6
101	123° 41’ 24’’	0.04	551025.93	1395519.63
102	116° 33’ 54’’	0.04	551025.91	1395519.66
103	134° 59’ 60’’	0.04	551025.89	1395519.7
104	123° 41’ 24’’	0.04	551025.86	1395519.73
105	123° 41’ 24’’	0.04	551025.84	1395519.76
106	134° 59’ 60’’	0.04	551025.82	1395519.79
107	116° 33’ 54’’	0.04	551025.79	1395519.82
108	123° 41’ 24’’	0.04	551025.77	1395519.86
109	123° 41’ 24’’	0.04	551025.75	1395519.89
110	116° 33’ 54’’	0.04	551025.73	1395519.92
111	123° 41’ 24’’	0.04	551025.71	1395519.96
112	123° 41’ 24’’	0.04	551025.69	1395519.99
113	116° 33’ 54’’	0.04	551025.67	1395520.02
114	123° 41’ 24’’	0.04	551025.65	1395520.06
115	116° 33’ 54’’	0.04	551025.63	1395520.09
116	123° 41’ 24’’	0.04	551025.61	1395520.13
117	116° 33’ 54’’	0.04	551025.59	1395520.16
118	123° 41’ 24’’	0.04	551025.57	1395520.2
119	116° 42’ 31’’	12.5	551025.55	1395520.23
120	115° 12’ 4’’	0.19	551019.93	1395531.4
121	109° 26’ 24’’	0.18	551019.85	1395531.57
122	103° 14’ 26’’	0.17	551019.79	1395531.74
123	99° 27’ 44’’	0.18	551019.75	1395531.91
124	93° 10’ 47’’	0.18	551019.72	1395532.09
125	90° 0’ 0’’	0.18	551019.71	1395532.27
126	86° 49’ 13’’	0.18	551019.71	1395532.45
127	77° 28’ 16’’	0.18	551019.72	1395532.63
128	77° 28’ 16’’	0.18	551019.76	1395532.81
129	67° 37’ 12’’	0.18	551019.8	1395532.99
130	66° 22’ 14’’	0.17	551019.87	1395533.16
131	57° 59’ 41’’	0.19	551019.94	1395533.32
132	54° 27’ 44’’	0.17	551020.04	1395533.48
133	49° 23’ 55’’	0.18	551020.14	1395533.62
134	47° 17’ 26’’	0.18	551020.26	1395533.76
135	40° 36’ 5’’	0.18	551020.38	1395533.89
136	33° 41’ 24’’	0.18	551020.52	1395534.01
137	29° 21’ 28’’	0.18	551020.67	1395534.11
138	26° 33’ 54’’	0.18	551020.83	1395534.2
139	19° 26’ 24’’	0.18	551020.99	1395534.28
140	15° 31’ 27’’	0.19	551021.16	1395534.34
141	10° 0’ 29’’	0.17	551021.34	1395534.39
142	6° 20’ 25’’	0.18	551021.51	1395534.42
143	0° 0’ 0’’	0.18	551021.69	1395534.44
144	356° 49’ 13’’	0.18	551021.87	1395534.44
145	350° 32’ 16’’	0.18	551022.05	1395534.43
146	344° 28’ 33’’	0.19	551022.23	1395534.4
147	340° 33’ 36’’	0.18	551022.41	1395534.35
148	336° 22’ 14’’	0.17	551022.58	1395534.29
149	333° 15’ 2’’	12.51	551022.74	1395534.22
150	345° 57’ 50’’	0.04	551033.91	1395528.59
151	326° 18’ 36’’	0.04	551033.95	1395528.58
152	333° 26’ 6’’	0.04	551033.98	1395528.56
153	326° 18’ 36’’	0.04	551034.02	1395528.54
154	333° 26’ 6’’	0.04	551034.05	1395528.52
155	326° 18’ 36’’	0.04	551034.09	1395528.5
156	333° 26’ 6’’	0.04	551034.12	1395528.48
157	326° 18’ 36’’	0.04	551034.16	1395528.46
158	326° 18’ 36’’	0.04	551034.19	1395528.44
159	333° 26’ 6’’	0.04	551034.22	1395528.42
160	326° 18’ 36’’	0.04	551034.26	1395528.4
161	315° 0’ 0’’	0.04	551034.29	1395528.38
162	333° 26’ 6’’	0.04	551034.32	1395528.35
163	326° 18’ 36’’	0.04	551034.36	1395528.33
164	314° 59’ 60’’	0.04	551034.39	1395528.31
165	326° 18’ 36’’	0.04	551034.42	1395528.28
166	326° 18’ 36’’	0.04	551034.45	1395528.26
167	314° 59’ 60’’	0.04	551034.48	1395528.24
168	333° 26’ 6’’	0.04	551034.51	1395528.21
169	314° 59’ 60’’	0.04	551034.55	1395528.19
170	326° 18’ 36’’	0.04	551034.58	1395528.16
171	315° 0’ 0’’	0.04	551034.61	1395528.14
172	326° 18’ 36’’	0.04	551034.64	1395528.11
173	314° 59’ 60’’	0.04	551034.67	1395528.09
174	314° 59’ 60’’	0.04	551034.7	1395528.06
175	314° 59’ 60’’	0.03	551034.73	1395528.03
176	314° 59’ 60’’	0.04	551034.75	1395528.01
177	314° 59’ 60’’	0.04	551034.78	1395527.98
178	314° 59’ 60’’	0.04	551034.81	1395527.95
179	314° 59’ 18’’	70.24	551034.84	1395527.92
180	323° 7’ 48’’	0.05	551084.5	1395478.24
181	306° 52’ 12’’	0.05	551084.54	1395478.21
182	314° 59’ 60’’	0.04	551084.57	1395478.17
183	306° 52’ 12’’	0.05	551084.6	1395478.14
184	323° 7’ 48’’	0.05	551084.63	1395478.1
185	314° 59’ 60’’	0.04	551084.67	1395478.07
186	306° 52’ 12’’	0.05	551084.7	1395478.04
187	306° 52’ 12’’	0.05	551084.73	1395478
188	323° 7’ 48’’	0.05	551084.76	1395477.96
189	306° 52’ 12’’	0.05	551084.8	1395477.93
190	315° 0’ 0’’	0.04	551084.83	1395477.89
191	306° 52’ 12’’	0.05	551084.86	1395477.86
192	314° 59’ 60’’	0.04	551084.89	1395477.82
193	306° 52’ 12’’	0.05	551084.92	1395477.79
194	306° 52’ 12’’	0.05	551084.95	1395477.75
195	314° 59’ 60’’	0.04	551084.98	1395477.71
196	306° 52’ 12’’	0.05	551085.01	1395477.68
197	306° 52’ 12’’	0.05	551085.04	1395477.64
198	306° 52’ 12’’	0.05	551085.07	1395477.6
199	314° 59’ 60’’	0.04	551085.1	1395477.56
200	306° 52’ 12’’	0.05	551085.13	1395477.53
201	296° 33’ 54’’	0.04	551085.16	1395477.49
202	306° 52’ 12’’	0.05	551085.18	1395477.45
203	306° 52’ 12’’	0.05	551085.21	1395477.41
204	306° 52’ 12’’	0.05	551085.24	1395477.37
205	314° 59’ 60’’	0.04	551085.27	1395477.33

Номер	Дир.угол	Длина	X	Y
206	296° 33’ 54’’	0.04	551085.3	1395477.3
207	306° 52’ 12’’	0.05	551085.32	1395477.26
208	306° 52’ 12’’	0.05	551085.35	1395477.22
209	303° 50’ 35’’	16.63	551085.38	1395477.18
210	90° 0’ 0’’	0.01	551094.64	1395463.37

Планировочный элемент 04

Номер	Дир.угол	Длина	X	Y
1	45° 0’ 0’’	29.5	551217.15	1395572.62
2	47° 7’ 16’’	0.38	551238.01	1395593.48
3	51° 20’ 25’’	0.38	551238.27	1395593.76
4	55° 29’ 29’’	0.39	551238.51	1395594.06
5	58° 46’ 54’’	0.39	551238.73	1395594.38
6	62° 47’ 2’’	0.39	551238.93	1395594.71
7	66° 48’ 5’’	0.38	551239.11	1395595.06
8	72° 1’ 51’’	0.39	551239.26	1395595.41
9	74° 52’ 34’’	0.38	551239.38	1395595.78
10	79° 33’ 45’’	0.39	551239.48	1395596.15
11	82° 41’ 39’’	0.39	551239.55	1395596.53
12	86° 59’ 14’’	0.38	551239.6	1395596.92
13	91° 28’ 8’’	0.39	551239.62	1395597.3
14	95° 51’ 22’’	0.39	551239.61	1395597.69
15	98° 58’ 21’’	0.38	551239.57	1395598.08
16	103° 40’ 17’’	0.38	551239.51	1395598.46
17	107° 58’ 9’’	0.39	551239.42	1395598.83
18	111° 15’ 2’’	0.39	551239.3	1395599.2
19	115° 54’ 23’’	0.39	551239.16	1395599.56
20	119° 11’ 51’’	0.39	551238.99	1395599.91
21	123° 16’ 30’’	0.38	551238.8	1395600.25
22	127° 44’ 48’’	0.39	551238.59	1395600.57
23	131° 52’ 40’’	0.39	551238.35	1395600.88
24	134° 59’ 60’’	0.38	551238.09	1395601.17
25	140° 11’ 40’’	0.39	551237.82	1395601.44
26	143° 25’ 37’’	0.39	551237.52	1395601.69
27	148° 46’ 54’’	0.39	551237.21	1395601.92
28	152° 6’ 10’’	0.38	551236.88	1395602.12
29	155° 25’ 58’’	0.38	551236.54	1395602.3
30	159° 16’ 28’’	0.4	551236.19	1395602.46
31	161° 45’ 30’’	2.81	551235.82	1395602.6
32	161° 26’ 13’’	2.83	551233.15	1395603.48
33	160° 47’ 46’’	2.83	551230.47	1395604.38
34	160° 43’ 45’’	2.82	551227.8	1395605.31
35	160° 5’ 11’’	2.82	551225.14	1395606.24
36	159° 42’ 18’’	2.83	551222.49	1395607.2
37	159° 26’ 38’’	2.82	551219.84	1395608.18
38	159° 3’ 52’’	2.83	551217.2	1395609.17
39	158° 48’ 7’’	2.82	551214.56	1395610.18
40	158° 9’ 39’’	2.82	551211.93	1395611.2
41	157° 53’ 47’’	2.82	551209.31	1395612.25
42	157° 31’ 14’’	2.82	551206.7	1395613.31
43	157° 4’ 4’’	2.82	551204.09	1395614.39
44	156° 52’ 52’’	2.83	551201.49	1395615.49
45	156° 20’ 50’’	2.82	551198.89	1395616.6
46	155° 58’ 33’’	2.82	551196.31	1395617.73
47	155° 31’ 21’’	2.82	551193.73	1395618.88
48	155° 15’ 12’’	2.82	551191.16	1395620.05
49	154° 47’ 56’’	2.82	551188.6	1395621.23
50	154° 25’ 56’’	2.83	551186.05	1395622.43
51	154° 9’ 41’’	2.82	551183.5	1395623.65
52	153° 31’ 32’’	2.83	551180.96	1395624.88
53	153° 26’ 6’’	2.82	551178.43	1395626.14
54	152° 47’ 58’’	2.82	551175.91	1395627.4
55	152° 37’ 9’’	2.83	551173.4	1395628.69
56	152° 4’ 16’’	2.82	551170.89	1395629.99
57	151° 53’ 30’’	2.82	551168.4	1395631.31
58	151° 26’ 17’’	2.82	551165.91	1395632.64
59	150° 59’ 5’’	2.82	551163.43	1395633.99
60	148° 45’ 58’’	78.95	551160.96	1395635.36
61	149° 2’ 10’’	0.06	551093.45	1395676.3
62	153° 26’ 6’’	0.04	551093.4	1395676.33
63	158° 11’ 55’’	0.05	551093.36	1395676.35
64	158° 11’ 55’’	0.05	551093.31	1395676.37
65	168° 41’ 24’’	0.05	551093.26	1395676.39
66	158° 11’ 55’’	0.05	551093.21	1395676.4
67	168° 41’ 24’’	0.05	551093.16	1395676.42
68	168° 41’ 24’’	0.05	551093.11	1395676.43
69	180° 0’ 0’’	0.05	551093.06	1395676.44
70	180° 0’ 0’’	0.05	551093.01	1395676.44
71	168° 41’ 24’’	0.05	551092.96	1395676.44
72	191° 18’ 36’’	0.05	551092.91	1395676.45
73	180° 0’ 0’’	0.05	551092.86	1395676.44
74	191° 18’ 36’’	0.05	551092.81	1395676.44
75	189° 27’ 44’’	0.06	551092.76	1395676.43
76	194° 2’ 10’’	0.04	551092.7	1395676.42
77	201° 48’ 5’’	0.05	551092.66	1395676.41
78	201° 48’ 5’’	0.05	551092.61	1395676.39
79	201° 48’ 5’’	0.05	551092.56	1395676.37
80	201° 48’ 5’’	0.05	551092.51	1395676.35
81	206° 33’ 54’’	0.04	551092.46	1395676.33
82	216° 52’ 12’’	0.05	551092.42	1395676.31
83	210° 57’ 50’’	0.06	551092.38	1395676.28
84	216° 52’ 12’’	0.05	551092.33	1395676.25
85	225° 0’ 0’’	0.04	551092.29	1395676.22
86	225° 0’ 0’’	0.06	551092.26	1395676.19
87	224° 59’ 60’’	0.06	551092.22	1395676.15
88	233° 7’ 48’’	0.05	551092.18	1395676.11
89	233° 7’ 48’’	0.05	551092.15	1395676.07
90	234° 2’ 36’’	139.14	551092.12	1395676.03
91	248° 11’ 55’’	0.05	551010.42	1395563.4
92	233° 7’ 48’’	0.05	551010.4	1395563.35
93	243° 26’ 6’’	0.04	551010.37	1395563.31
94	239° 2’ 10’’	0.06	551010.35	1395563.27
95	243° 26’ 6’’	0.04	551010.32	1395563.22
96	258° 41’ 24’’	0.05	551010.3	1395563.18
97	248° 11’ 55’’	0.05	551010.29	1395563.13
98	258° 41’ 24’’	0.05	551010.27	1395563.08
99	255° 57’ 50’’	0.04	551010.26	1395563.03
100	258° 41’ 24’’	0.05	551010.25	1395562.99

Номер	Дир.угол	Длина	X	Y
101	270° 0’ 0’’	0.05	551010.24	1395562.94
102	258° 41’ 24’’	0.05	551010.24	1395562.89
103	270° 0’ 0’’	0.05	551010.23	1395562.84
104	281° 18’ 36’’	0.05	551010.23	1395562.79
105	270° 0’ 0’’	0.05	551010.24	1395562.74
106	281° 18’ 36’’	0.05	551010.24	1395562.69
107	281° 18’ 36’’	0.05	551010.25	1395562.64
108	281° 18’ 36’’	0.05	551010.26	1395562.59
109	291° 48’ 5’’	0.05	551010.27	1395562.54
110	281° 18’ 36’’	0.05	551010.29	1395562.49
111	296° 33’ 54’’	0.04	551010.3	1395562.44
112	291° 48’ 5’’	0.05	551010.32	1395562.4
113	306° 52’ 12’’	0.05	551010.34	1395562.35
114	296° 33’ 54’’	0.04	551010.37	1395562.31
115	306° 52’ 12’’	0.05	551010.39	1395562.27
116	306° 52’ 12’’	0.05	551010.42	1395562.23
117	306° 52’ 12’’	0.05	551010.45	1395562.19
118	315° 0’ 0’’	0.06	551010.48	1395562.15
119	314° 59’ 60’’	0.04	551010.52	1395562.11
120	317° 3’ 45’’	11.79	551010.55	1395562.08
121	329° 28’ 13’’	0.45	551019.18	1395554.05
122	333° 10’ 8’’	23.11	551019.57	1395553.82
123	334° 32’ 12’’	0.23	551040.19	1395543.39
124	332° 21’ 14’’	0.24	551040.4	1395543.29
125	335° 33’ 22’’	0.24	551040.61	1395543.18
126	332° 21’ 14’’	0.24	551040.83	1395543.08
127	332° 21’ 14’’	0.24	551041.04	1395542.97
128	329° 2’ 10’’	0.23	551041.25	1395542.86
129	332° 21’ 14’’	0.24	551041.45	1395542.74
130	329° 2’ 10’’	0.23	551041.66	1395542.63
131	330° 15’ 18’’	0.24	551041.86	1395542.51
132	329° 2’ 10’’	0.23	551042.07	1395542.39
133	326° 58’ 34’’	0.24	551042.27	1395542.27
134	326° 58’ 34’’	0.24	551042.47	1395542.14
135	325° 37’ 11’’	0.23	551042.67	1395542.01
136	326° 58’ 34’’	0.24	551042.86	1395541.88
137	323° 36’ 56’’	0.24	551043.06	1395541.75
138	325° 0’ 29’’	0.24	551043.25	1395541.61
139	323° 36’ 56’’	0.24	551043.45	1395541.47
140	323° 36’ 56’’	0.24	551043.64	1395541.33
141	322° 7’ 30’’	0.23	551043.83	1395541.19
142	321° 42’ 35’’	0.24	551044.01	1395541.05
143	320° 11’ 40’’	0.23	551044.2	1395540.9
144	320° 11’ 40’’	0.23	551044.38	1395540.75
145	320° 11’ 40’’	0.23	551044.56	1395540.6
146	318° 21’ 59’’	0.24	551044.74	1395540.45
147	318° 21’ 59’’	0.24	551044.92	1395540.29
148	316° 44’ 9’’	0.23	551045.1	1395540.13
149	316° 44’ 9’’	0.23	551045.27	1395539.97
150	316° 44’ 9’’	0.23	551045.44	1395539.81
151	315° 0’ 0’’	0.24	551045.61	1395539.65
152	315° 0’ 41’’	70.87	551045.78	1395539.48
153	315° 0’ 0’’	0.13	551095.9	1395489.38
154	311° 59’ 14’’	0.13	551095.99	1395489.29
155	315° 0’ 0’’	0.13	551096.08	1395489.19
156	311° 59’ 14’’	0.13	551096.17	1395489.1
157	314° 59’ 60’’	0.13	551096.26	1395489
158	311° 59’ 14’’	0.13	551096.35	1395488.91
159	314° 59’ 60’’	0.13	551096.44	1395488.81
160	311° 59’ 14’’	0.13	551096.53	1395488.72
161	308° 39’ 35’’	0.13	551096.62	1395488.62
162	311° 59’ 14’’	0.13	551096.7	1395488.52
163	315° 0’ 0’’	0.13	551096.79	1395488.42
164	308° 39’ 35’’	0.13	551096.88	1395488.33
165	311° 59’ 14’’	0.13	551096.96	1395488.23
166	308° 39’ 35’’	0.13	551097.05	1395488.13
167	308° 39’ 35’’	0.13	551097.13	1395488.03
168	306° 1’ 39’’	0.14	551097.21	1395487.93
169	311° 59’ 14’’	0.13	551097.29	1395487.82
170	308° 39’ 35’’	0.13	551097.38	1395487.72
171	308° 39’ 35’’	0.13	551097.46	1395487.62

Номер	Дир.угол	Длина	X	Y
172	306° 1’ 39’’	0.14	551097.54	1395487.52
173	308° 39’ 35’’	0.13	551097.62	1395487.41
174	302° 28’ 16’’	0.13	551097.7	1395487.31
175	308° 39’ 35’’	0.13	551097.77	1395487.2
176	306° 1’ 39’’	0.14	551097.85	1395487.1
177	306° 1’ 39’’	0.14	551097.93	1395486.99
178	304° 59’ 31’’	0.12	551098.01	1395486.88
179	306° 1’ 39’’	0.14	551098.08	1395486.78
180	302° 28’ 16’’	0.13	551098.16	1395486.67
181	302° 28’ 16’’	0.13	551098.23	1395486.56
182	303° 52’ 4’’	16.99	551098.3	1395486.45
183	321° 20’ 25’’	0.06	551107.77	1395472.34
184	321° 20’ 25’’	0.06	551107.82	1395472.3
185	333° 26’ 6’’	0.07	551107.87	1395472.26
186	329° 2’ 10’’	0.06	551107.93	1395472.23
187	333° 26’ 6’’	0.07	551107.98	1395472.2
188	329° 2’ 10’’	0.06	551108.04	1395472.17
189	341° 33’ 54’’	0.06	551108.09	1395472.14
190	341° 33’ 54’’	0.06	551108.15	1395472.12
191	341° 33’ 54’’	0.06	551108.21	1395472.1
192	341° 33’ 54’’	0.06	551108.27	1395472.08
193	350° 32’ 16’’	0.06	551108.33	1395472.06
194	350° 32’ 16’’	0.06	551108.39	1395472.05
195	350° 32’ 16’’	0.06	551108.45	1395472.04
196	0° 0’ 0’’	0.07	551108.51	1395472.03
197	0° 0’ 0’’	0.06	551108.58	1395472.03
198	0° 0’ 0’’	0.06	551108.64	1395472.03
199	0° 0’ 0’’	0.06	551108.7	1395472.03
200	8° 7’ 48’’	0.07	551108.76	1395472.03
201	0° 0’ 0’’	0.06	551108.83	1395472.04
202	18° 26’ 6’’	0.06	551108.89	1395472.04
203	9° 27’ 44’’	0.06	551108.95	1395472.06
204	18° 26’ 6’’	0.06	551109.01	1395472.07
205	18° 26’ 6’’	0.06	551109.07	1395472.09
206	18° 26’ 6’’	0.06	551109.13	1395472.11
207	18° 26’ 6’’	0.06	551109.19	1395472.13
208	30° 57’ 50’’	0.06	551109.25	1395472.15
209	26° 33’ 54’’	0.07	551109.3	1395472.18
210	30° 57’ 50’’	0.06	551109.36	1395472.21
211	38° 39’ 35’’	0.06	551109.41	1395472.24
212	52° 9’ 23’’	19.18	551109.46	1395472.28
213	45° 0’ 0’’	0.08	551121.23	1395487.43
214	54° 27’ 44’’	0.09	551121.29	1395487.49
215	50° 11’ 40’’	0.08	551121.34	1395487.56
216	54° 27’ 44’’	0.09	551121.39	1395487.62
217	45° 0’ 0’’	0.08	551121.44	1395487.69
218	54° 27’ 44’’	0.09	551121.5	1395487.75
219	50° 11’ 40’’	0.08	551121.55	1395487.82
220	54° 27’ 44’’	0.09	551121.6	1395487.88
221	45° 0’ 0’’	0.08	551121.65	1395487.95
222	54° 27’ 44’’	0.09	551121.71	1395488.01
223	44° 59’ 60’’	0.08	551121.76	1395488.08
224	50° 11’ 40’’	0.08	551121.82	1395488.14
225	49° 23’ 55’’	0.09	551121.87	1395488.2
226	50° 11’ 40’’	0.08	551121.93	1395488.27
227	44° 59’ 60’’	0.08	551121.98	1395488.33
228	50° 11’ 40’’	0.08	551122.04	1395488.39
229	49° 23’ 55’’	0.09	551122.09	1395488.45
230	50° 11’ 40’’	0.08	551122.15	1395488.52
231	44° 59’ 60’’	0.08	551122.2	1395488.58
232	45° 0’ 0’’	0.08	551122.26	1395488.64
233	45° 0’ 0’’	0.08	551122.32	1395488.7
234	50° 11’ 40’’	0.08	551122.38	1395488.76
235	49° 23’ 55’’	0.09	551122.43	1395488.82
236	45° 0’ 0’’	0.08	551122.49	1395488.89
237	45° 0’ 0’’	0.08	551122.55	1395488.95
238	50° 11’ 40’’	0.08	551122.61	1395489.01
239	44° 59’ 60’’	0.08	551122.66	1395489.07
240	45° 0’ 0’’	0.08	551122.72	1395489.13
241	45° 0’ 0’’	0.08	551122.78	1395489.19
242	45° 0’ 16’’	89.63	551122.84	1395489.25
243	32° 51’ 58’’	36.84	551186.21	1395552.63

ИЗМЕНЕНИЯ В ДОКУМЕНТАЦИЮ ПО ПЛАНИРОВКЕ ТЕРРИТОРИИ (ПРОЕКТ ПЛАНИРОВКИ ТЕРРИТОРИИ) «ЖИЛОГО МИКРОРАЙОНА «СЕВЕРНЫЙ-2» В ГОРОДЕ ВИЛЮЧИНСКЕ КАМЧАТСКОГО КРАЯ

ОСНОВНАЯ ЧАСТЬ
ПРОЕКТА ПЛАНИРОВКИ ТЕРРИТОРИИ

ПОЛОЖЕНИЕ О ХАРАКТЕРИСТИКАХ ПЛАНИРУЕМОГО РАЗВИТИЯ ТЕРРИТОРИИ, О ХАРАКТЕРИСТИКАХ ОБЪЕКТОВ КАПИТАЛЬНОГО СТРОИТЕЛЬСТВА

ОБЩИЕ ПОЛОЖЕНИЯ

Проект планировки территории представляет собой вид документации по планировке территории, подготовка которого осуществляется для выделения элементов планировочной структуры, установления границ территорий общего пользования, границ зон планируемого размещения объектов капитального строительства, определения характеристик и очередности планируемого развития территории.

Данным проектом планировки вносятся изменения в ранее утвержденную документацию по планировке территории Вилючинского городского округа. Территория, которую затронут изменения, отображена на схемах и обозначена границей проекта планировки. Остальные положения утвержденного проекта планировки остаются без изменений.

Состав и содержание проекта планировки территории устанавливаются Градостроительным кодексом РФ, законами и иными нормативными правовыми актами.

Настоящее положение о характеристиках планируемого развития территории, о характеристиках объектов капитального строительства (далее – Положение), представляет собой текстовую часть проекта планировки территории и, состоящую из трех разделов.

В первом разделе Положения закрепляется характеристика планируемого развития территории, сведения о плотности и параметрах застройки территории.

Во втором разделе Положения приводятся характеристики объектов капитального строительства.

В третьем разделе Положения закрепляются зоны планируемого размещения объектов федерального значения, объектов регионального значения, объектов местного значения.

1. Характеристика планируемого развития территории, сведения о плотности и параметрах застройки территории

В соответствии с Правила землепользования и застройки Вилючинского городского округа, утвержденные решением Городской думы утвержденные решением Думы Вилючинского городского округа закрытого административно-территориального образования города Вилючинска Камчатского края от 25.10.2010 № 4/2-5 (далее также – ПЗЗ), территория проектирования расположена в следующих

территориальных зонах:

- «Зона жилой застройки второго типа» (Ж-2). Назначение территориальной зоны – для среднеэтажных жилых домов квартирного типа с дворами общего пользования, а также для сопутствующего вида использования объектами капитального строительства, в том числе социального и культурно-бытового обслуживания.

- «Производственно-коммерческая зона» (ПК). Назначение территориальной зоны – для застройки преимущественно объектами капитального строительства производственного, коммунального, складского и коммерческого назначения, оказывающими вредное воздействие на окружающую среду, объектами обеспечения предпринимательской деятельности, а также сопутствующими видами использования объектов капитального строительства.

С учетом градостроительных регламентов, указанных территориальных зон, проектом планировки территории предусматривается следующее развитие территории проектирования:

Новое строительство

- 5 многоквартирных жилых домов средней этажности, общей площадью жилого фонда - 21857 м2;
- котельная блочно-модульного типа мощностью 2,8 МВт;
- инженерно-технические объекты, сооружения и коммуникации, предназначенные для обслуживания проектируемых зданий.

Территория проектирования расположена в микрорайоне «Северный-2», и состоит из двух элементов. Общая площадь проектирования составляет 2,31 га.

Общая площадь в красных линиях – 1,94 га.

Интенсивность использования территории характеризуется плотностью застройки, которая измеряется суммарной поэтажной площадью застройки наземной части зданий и сооружений в габаритах наружных стен, приходящаяся на единицу территории. В результате реализации планировочных решений коэффициент плотности застройки проектируемой территории составляет:

- коэффициент плотности застройки «брутто» – 17,79;
- коэффициент плотности застройки «нетто» – 23,59.

Согласно ПЗЗ, для территориальных зон установлены следующие параметры застройки:

для зоны Ж-2 установлены следующие предельные размеры земельных участков и предельные параметры разрешённого строительства, реконструкции объектов капитального строительства в соответствии с ч.3 ст. 36 Градостроительного кодекса Российской Федерации:

- максимальное количество этажей: 8 (восемь);
- минимальная высота здания: для жилых домов 8 метров, для прочих объектов капитального строительства не нормируется;
- максимальная высота здания: 30 метров;
- максимальная высота ограждения между земельными участками, занятыми нежилыми зданиями и сооружениями, а также между такими земельными участками и территориями общего пользования: 1,8 метра;
- максимальный процент застройки: 60 процентов от площади земельного участка;
- коэффициент озеленения территории – не менее 10 процентов от площади земельного участка;
- минимальный отступ:

а) от границ земельного участка – 3 м;

б) от красной линии жилых улиц – 5 м.

Прочие параметры разрешённого строительства и реконструкции объектов капитального строительства определяются на основе требований технических регламентов, региональных и местных нормативов градостроительного проектирования

Для зоны ПК: условно разрешённые виды использования объектов капитального строительства и земельных участков для зоны ПК не устанавливаются. Предельные размеры земельных участков и предельные параметры разрешённого строительства, реконструкции объектов капитального строительства в соответствии с ч.3 ст. 36 Градостроительного кодекса Российской Федерации для зоны ПК не устанавливаются и определяются на основе требований технических регламентов, региональных и местных нормативов градостроительного проектирования.

Ниже приведена сравнительная таблица параметров зон жилого, общественно-делового назначения, социальной инфраструктуры.

Таблица 1

Характеристика зон размещения сохраняемых и планируемых объектов капитального строительства

№ пп	Показатель	Ед. изм.	Наименование зоны		
			жилого назначения	общественно-делового назначения	социальной инфраструктуры
1	Площадь территории в границах красных линий	га	1,94		
2	Площадь зоны	га	1,87	-	-
3	Общая площадь объектов	м2	21857	-	-
4	Площадь застройки объектов	м2	4411	-	-
5	Плотность фонда объектов капитального строительства (брутто)	м2/га	11266,49	-	-
6	Плотность фонда объектов капитального строительства (нетто)	м2/га	11688,24	-	-
7	Плотность застройки (брутто)	%	22,74	-	-
8	Плотность застройки (нетто)	%	23,59	-	-

Виды разрешенного использования земельных участков и объекта капитального строительства, предельные размеры земельных участков и предельные параметры разрешенного строительства объектов капитального строительства приняты в соответствии с градостроительными регламентами территориальных зон Ж-2, ПК, согласно правилам землепользования и застройки Вилючинского городского округа.

2. Характеристики объектов капитального строительства

2.1 Объекты жилого назначения

К размещению на территории проектирования предлагаются многоквартирная жилая застройка, которая характеризуется следующими показателями:

- этажность: 5,
- количество: 5 объекта,
- площадь застройки: 4 411 м2,
- общая площадь: 21 857 м2.

2.2 Объекты производственного назначения

Проектные решения проекта планировки территории не предусматривают размещение объектов производственного назначения.

2.3 Объекты общественно-делового назначения

Проектные решения проекта планировки территории не предусматривают размещение объектов общественно-делового назначения.

2.4 Объекты социальной инфраструктуры

Проектные решения проекта планировки территории не предусматривают размещение объектов социальной инфраструктуры.

2.5 Объекты иного назначения

Проектные решения проекта планировки территории не предусматривают размещение объектов иного назначения.

2.6 Объекты коммунальной инфраструктуры

2.6.1 Водоснабжение

Проектом предусмотрено:

- строительство сетей водоснабжения общей протяженностью 0,7 км;
- демонтаж существующих сетей водоснабжения протяженностью 0,25 км.

Материал – полиэтилен.

Глубина заложения труб должна быть на 0,5 м больше расчетной глубины проникания в грунт нулевой температуры согласно СП 31.13330.2012. «Водоснабжение. Наружные сети и сооружения. Актуализированная редакция СНиП 2.04.02-84*» (далее также – СП 31.13330.2012).

Ориентировочный объём водопотребления в границах рассматриваемой территории составит 306 м3/сут. (уточняется на дальнейших стадиях проектирования).

2.6.2 Канализация

Проектом предусмотрено строительство самотечных канализационных сетей общей протяженностью трассы 0,6 км.

Ориентировочный объём водоотведения в границах проектируемой территории по укрупненным показателям составляет 251 м3/сут. (уточняется на дальнейших стадиях проектирования).

2.6.3 Теплоснабжение

Проектом предусмотрено:

- строительство тепловых сетей общей протяженностью 0,6 км в двухтрубном исполнении;
- строительство котельной мощностью 2,8 МВт (1 объект);
- демонтаж существующих сетей теплоснабжения общей протяженностью 0,25 км в двухтрубном исполнении.

Суммарная тепловая нагрузка на отопление и горячее водоснабжение зданий определена по укрупненным показателям и составит 1,08 Гкал/час (5035 Гкал/год) - (уточняется на дальнейших стадиях проектирования).

2.6.4 Электроснабжение

Проектом предусмотрено строительство кабельных линий электропередачи номиналом 0,4 кВ протяженностью 1,0 км.

Суммарное электропотребление по планировочной территории составит 0,31 МВт. Данную нагрузку уточнить на стадии рабочего проектирования.

2.6.5 Газоснабжение

Мероприятий для развития централизованного газоснабжения на рассматриваемой территории не предусматривается.

2.6.6 Связь

Проектом предусмотрено:

- строительство кабельной линии электросвязи общей протяжённостью 0,2 км;
- демонтаж существующих сетей связи общей протяженностью 0,65 км.

Емкость сети телефонной связи общего пользования составляет порядка 273 абонентских номера.

2.7 Объекты транспортной инфраструктуры

1) Основные улицы

- протяженность: 178 м,
- вид покрытия: капитальное (асфальтобетонное).

2) Проезды

- протяженность: 449 м,
- вид покрытия: капитальное (асфальтобетонное).

3) Для предотвращения затопления территории проектом планировки предусматривается строительство ливневой канализации:

- закрытой самотечной сети, общей протяжённостью 0,37 км (уточняется на дальнейших стадиях проектирования);
- водоотводного лотка, общей протяженностью 0,26 км (уточняется на дальнейших стадиях проектирования);

3. Зоны планируемого размещения объектов федерального значения, объектов регионального значения, объектов местного значения

3.1 Зоны планируемого размещения объектов федерального значения

Проектные решения проекта планировки территории не предусматривают размещение объектов федерального значения, в связи с чем, зоны планируемого размещения указанных объектов отсутствуют.

3.2 Зоны планируемого размещения объектов регионального значения

Проектные решения проекта планировки территории не предусматривают размещение объектов регионального значения, в связи с чем, зоны планируемого размещения указанных объектов отсутствуют.

3.3 Зоны планируемого размещения объектов местного значения

На территории проектирования предусматривается размещение объектов инженерно-транспортной инфраструктуры – линейные объекты капитального строительства (транспортные связи и инженерные сети), в связи с чем, проектом планировки территории предусмотрена зона планируемого размещения объектов местного значения.

Объекты транспортной и инженерной инфраструктуры:

- инженерные объекты и коммуникации.

Площадь зоны планируемого размещения объектов местного значения 0,35 га.

3.4 Информация о планируемых мероприятиях по обеспечению сохранения фактических показателей обеспеченности территории объектами коммунальной, транспортной, социальной инфраструктур и фактических показателей территориальной доступности таких объектов для населения

Фактические показатели обеспеченности микрорайона объектами коммунальной, транспортной, социальной инфраструктур в полной мере не обеспечивают достаточного уровня комфортности среды.

Проектные решения проекта планировки территории не предусматривают размещение на территории проектирования объектов федерального, регионального значения. Размещаемые объекты местного значения повышают уровень обеспеченности территории микрорайона объектами жилой, социальной, общественно-деловой инфраструктуры и обслуживающими ее объектами коммунальной сферы.

Размещаемые объекты в совокупности с существующими объектами сформировали многоотраслевую сеть обслуживания, обеспечивающую населению базовый социально гарантируемый минимум (стандарт) услуг.

Фактические показатели территориальной доступности объектов коммунальной, транспортной, социальной инфраструктур для населения дополнены размещением проектируемых объектов, что более полно отвечает нормативным требованиям.

ОСНОВНАЯ ЧАСТЬ
ПРОЕКТА ПЛАНИРОВКИ ТЕРРИТОРИИ

ПОЛОЖЕНИЕ О ХАРАКТЕРИСТИКАХ ПЛАНИРУЕМОГО РАЗВИТИЯ ТЕРРИТОРИИ, О ХАРАКТЕРИСТИКАХ ОБЪЕКТОВ КАПИТАЛЬНОГО СТРОИТЕЛЬСТВА

ОБЩИЕ ПОЛОЖЕНИЯ

Положения об очередности планируемого развития территории (далее также – Положения) представляет собой составную часть проекта планировки территории, включающую в себя взаимосвязанные правовые, организационные, финансовые, научно-технические, градостроительные многоуровневые и многофункциональные действия (последовательность действий), направленные на достижения устойчивого развития территории проектирования.

В настоящих Положениях предлагается развитие территории проектирования по следующим направлениям:

- жилищная сфера;
- коммунально-транспортная сфера;
- иные сферы (рекреационная).

С учетом указанных направлений предлагается следующая очередность планируемого развития территории, а также этапы проектирования, строительства, реконструкции объектов капитального строительства (далее также – ОКС), отраженные в табличной форме ниже.

ПОЛОЖЕНИЯ ОБ ОЧЕРЕДНОСТИ ПЛАНИРУЕМОГО РАЗВИТИЯ ТЕРРИТОРИИ

Этапы проектирования, строительства, реконструкции ОКС	Описание развития территории	Примечание
1-я очередь		
1 этап	Проведение кадастровых работ	Формирование земельных участков с постановкой их на государственный кадастровый учет.
2 этап	Предоставление вновь сформированных земельных участков под предлагаемую проектом застройку	
3 этап	Разработка проектной документации по строительству зданий и сооружений, а также по строительству сетей и объектов инженерного обеспечения	
2-я очередь		
1 этап	Строительство планируемых объектов капитального строительства и их подключение к системе инженерных коммуникаций	Строительство 5 многоквартирных жилых домов. Строительство котельной блочно-модульного типа.
2 этап	Ввод объектов капитального строительства и инженерных коммуникаций в эксплуатацию	

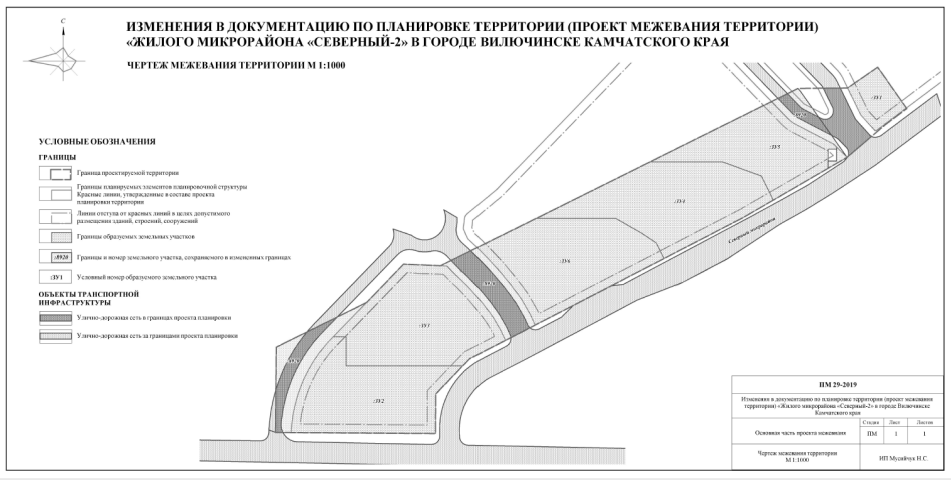

ИЗМЕНЕНИЯ В ДОКУМЕНТАЦИЮ ПО ПЛАНИРОВКЕ ТЕРРИТОРИИ (ПРОЕКТ МЕЖЕВАНИЯ ТЕРРИТОРИИ) «ЖИЛОГО МИКРОРАЙОНА «СЕВЕРНЫЙ – 2» В ГОРОДЕ ВИЛЮЧИНСКЕ КАМЧАТСКОГО КРАЯ

ОСНОВНАЯ ЧАСТЬ
ПРОЕКТА МЕЖЕВАНИЯ ТЕРРИТОРИИ

1. ПЕРЕЧЕНЬ И СВЕДЕНИЯ О ПЛОЩАДИ ОБРАЗУЕМЫХ ЗЕМЕЛЬНЫХ УЧАСТКОВ (СПОСОБЫ ИХ ОБРАЗОВАНИЯ), ВИДАХ ИХ РАЗРЕШЕННОГО ИСПОЛЬЗОВАНИЯ

В настоящем разделе текстовой части проекта межевания территории отображена информация об образуемых земельных участках, в том числе, о площади и способе образования, а также о видах их разрешенного использования. Указанная информация представлена в Таблице 1.

Виды разрешенного использования образуемых земельных участков определены в соответствии с Правилами землепользования и застройки Вилючинского городского округа (утв. Решением Думы Вилючинского городского округа от 25.10.2010 № 4/2-5).

Таблица 1

Экспликация образуемых земельных участков

Условный номер ЗУ	Вид разрешенного использования земельного участка	Способ образования земельных участков	Категория земель	Площадь, кв.м
:ЗУ1	Коммунальное обслуживание	Образование земельного участка из земель, государственная собственность на которые не разграничена	Земли населенных пунктов	700
:ЗУ2	Среднеэтажная жилая застройка	Раздел земельного участка с кадастровым номером 41:02:0010106:8920	Земли населенных пунктов	3641
:ЗУ3	Среднеэтажная жилая застройка	Раздел земельного участка с кадастровым номером 41:02:0010106:8920; перераспределение образованного земельного участка с землями, государственная собственность на которые не разграничена	Земли населенных пунктов	4189
:ЗУ4	Среднеэтажная жилая застройка	Раздел земельного участка с кадастровым номером 41:02:0010106:8920	Земли населенных пунктов	4069
:ЗУ5	Среднеэтажная жилая застройка	Раздел земельного участка с кадастровым номером 41:02:0010106:8920	Земли населенных пунктов	2682
:ЗУ6	Среднеэтажная жилая застройка	Раздел земельного участка с кадастровым номером 41:02:0010106:8920	Земли населенных пунктов	4030

Земельный участок с кадастровым номером 41:02:0010106:8920 после раздела сохраняется в измененных границах (далее - измененный земельный участок) и состоит из четырех контуров. Основные характеристики измененного земельного участка представлены в Таблице 2.

Таблица 2

Вид разрешенного использования земельного участка	Категория земель	Площадь, кв.м	Местоположение
Для многоэтажной застройки	Земли населенных пунктов	8211	Камчатский край, Вилючинский городской округ - ЗАТО г. Вилючинск, г. Вилючинск

2. ПЕРЕЧЕНЬ И СВЕДЕНИЯ О ПЛОЩАДИ ОБРАЗУЕМЫХ ЗЕМЕЛЬНЫХ УЧАСТКОВ, КОТОРЫЕ БУДУТ ОТНЕСЕНЫ К ТЕРРИТОРИЯМ ОБЩЕГО ПОЛЬЗОВАНИЯ

Проектом межевания территории не предусматривается образование земельных участков, которые после образования будут отнесены к территориям общего пользования.

3. СВЕДЕНИЯ О ГРАНИЦАХ ТЕРРИТОРИИ, В ОТНОШЕНИИ КОТОРОЙ УТВЕРЖДЕН ПРОЕКТ МЕЖЕВАНИЯ

Границы территории, в отношении которой подготовлен проект межевания, утверждены ранее подготовленной документацией (постановлением администрации Вилючинского городского округа от 11. 07. 2014 № 874 «Об утверждении документации по планировке территории»), а в таблице 3 приведены координаты территории, в отношении которой вносятся изменения.

Таблица 3

Номер	Дир.угол	Длина	X	Y
1	0° 33’ 10’’	49.74	550834.32	1395201.43
2	64° 21’ 31’’	60.48	550884.06	1395201.91
3	45° 0’ 0’’	31.44	550910.23	1395256.43
4	92° 24’ 27’’	22.14	550932.46	1395278.66
5	64° 22’ 42’’	24.44	550931.53	1395300.78
6	64° 21’ 12’’	214.27	550942.1	1395322.82
7	89° 26’ 44’’	29.96	551034.84	1395515.98
8	56° 17’ 43’’	21.81	551035.13	1395545.94
9	144° 2’ 31’’	29.79	551047.23	1395564.08
10	234° 9’ 39’’	15.9	551023.12	1395581.57
11	230° 20’ 11’’	29.96	551013.81	1395568.68
12	240° 46’ 26’’	71.66	550994.69	1395545.62
13	243° 25’ 56’’	184.3	550959.7	1395483.08
14	224° 38’ 9’’	28.92	550877.27	1395318.24
15	180° 14’ 54’’	23.06	550856.69	1395297.92
16	270° 24’ 37’’	96.39	550833.63	1395297.82

ПРИЛОЖЕНИЕ 1. ВЕДОМОСТЬ КООРДИНАТ ПОВОРОТНЫХ ТОЧЕК ОБРАЗУЕМЫХ И ИЗМЕНЯЕМЫХ ЗЕМЕЛЬНЫХ УЧАСТКОВ

Образуемый земельный участок с условным номером :ЗУ1

Номер	Дир.угол	Длина	X	Y
1	236° 17’ 43’’	21.81	551047.23	1395564.08
2	153° 8’ 28’’	17.44	551035.13	1395545.94
3	149° 28’ 13’’	0.45	551019.57	1395553.82
4	137° 3’ 45’’	11.79	551019.18	1395554.05
5	134° 59’ 60’’	0.04	551010.55	1395562.08
6	135° 0’ 0’’	0.06	551010.52	1395562.11
7	126° 52’ 12’’	0.05	551010.48	1395562.15
8	126° 52’ 12’’	0.05	551010.45	1395562.19
9	126° 52’ 12’’	0.05	551010.42	1395562.23
10	116° 33’ 54’’	0.04	551010.39	1395562.27
11	126° 52’ 12’’	0.05	551010.37	1395562.31
12	111° 48’ 5’’	0.05	551010.34	1395562.35
13	116° 33’ 54’’	0.04	551010.32	1395562.4
14	101° 18’ 36’’	0.05	551010.3	1395562.44
15	111° 48’ 5’’	0.05	551010.29	1395562.49
16	101° 18’ 36’’	0.05	551010.27	1395562.54
17	101° 18’ 36’’	0.05	551010.26	1395562.59
18	101° 18’ 36’’	0.05	551010.25	1395562.64
19	90° 0’ 0’’	0.05	551010.24	1395562.69
20	101° 18’ 36’’	0.05	551010.24	1395562.74
21	90° 0’ 0’’	0.05	551010.23	1395562.79
22	78° 41’ 24’’	0.05	551010.23	1395562.84
23	90° 0’ 0’’	0.05	551010.24	1395562.89
24	78° 41’ 24’’	0.05	551010.24	1395562.94
25	75° 57’ 50’’	0.04	551010.25	1395562.99
26	78° 41’ 24’’	0.05	551010.26	1395563.03
27	68° 11’ 55’’	0.05	551010.27	1395563.08
28	78° 41’ 24’’	0.05	551010.29	1395563.13
29	63° 26’ 6’’	0.04	551010.3	1395563.18
30	59° 2’ 10’’	0.06	551010.32	1395563.22
31	63° 26’ 6’’	0.04	551010.35	1395563.27
32	53° 7’ 48’’	0.05	551010.37	1395563.31
33	68° 11’ 55’’	0.05	551010.4	1395563.35
34	54° 1’ 47’’	22.17	551010.42	1395563.4
35	324° 2’ 19’’	29.39	551023.44	1395581.34

Образуемый земельный участок с условным номером :ЗУ2

Номер	Дир.угол	Длина	X	Y
1	0° 14’ 54’’	23.06	550833.63	1395297.82
2	44° 36’ 57’’	23.19	550856.69	1395297.92
3	269° 39’ 15’’	13.25	550873.2	1395314.21
4	270° 24’ 4’’	10	550873.12	1395300.96
5	269° 55’ 37’’	46.98	550873.19	1395290.96
6	0° 0’ 0’’	4.56	550873.13	1395243.98
7	359° 54’ 26’’	12.35	550877.69	1395243.98
8	269° 51’ 8’’	7.75	550890.04	1395243.96
9	225° 22’ 28’’	2.16	550890.02	1395236.21
10	224° 15’ 4’’	2.16	550888.5	1395234.67
11	222° 22’ 50’’	2.17	550886.95	1395233.16
12	221° 3’ 41’’	2.16	550885.35	1395231.7
13	219° 34’ 7’’	2.17	550883.72	1395230.28
14	218° 2’ 17’’	2.16	550882.05	1395228.9
15	216° 33’ 9’’	2.17	550880.35	1395227.57
16	214° 51’ 44’’	2.17	550878.61	1395226.28
17	213° 28’ 9’’	2.16	550876.83	1395225.04
18	212° 0’ 19’’	2.17	550875.03	1395223.85
19	210° 35’ 60’’	2.16	550873.19	1395222.7
20	208° 41’ 42’’	2.17	550871.33	1395221.6
21	207° 30’ 43’’	2.16	550869.43	1395220.56
22	206° 5’ 26’’	2.16	550867.51	1395219.56
23	204° 18’ 44’’	2.16	550865.57	1395218.61
24	202° 46’ 57’’	2.17	550863.6	1395217.72
25	201° 27’ 24’’	2.16	550861.6	1395216.88
26	199° 56’ 17’’	2.17	550859.59	1395216.09
27	198° 21’ 4’’	2.16	550857.55	1395215.35
28	196° 55’ 39’’	2.16	550855.5	1395214.67
29	195° 15’ 18’’	2.17	550853.43	1395214.04
30	193° 54’ 28’’	2.16	550851.34	1395213.47
31	192° 33’ 27’’	2.16	550849.24	1395212.95
32	190° 38’ 9’’	2.17	550847.13	1395212.48
33	189° 17’ 19’’	2.17	550845	1395212.08
34	187° 58’ 48’’	2.16	550842.86	1395211.73
35	186° 22’ 10’’	2.16	550840.72	1395211.43
36	184° 45’ 49’’	2.17	550838.57	1395211.19
37	183° 10’ 47’’	2.16	550836.41	1395211.01
38	90° 24’ 31’’	86.93	550834.25	1395210.89

Образуемый земельный участок с условным номером :ЗУ3

Номер	Дир.угол	Длина	X	Y
1	334° 21’ 55’’	6.61	550888.02	1395339.75
2	329° 24’ 45’’	8.1	550893.98	1395336.89
3	323° 30’ 50’’	1.19	550900.95	1395332.77
4	323° 30’ 50’’	1.19	550901.91	1395332.06
5	323° 13’ 36’’	1.19	550902.87	1395331.35
6	322° 10’ 2’’	1.19	550903.82	1395330.64
7	322° 10’ 2’’	1.19	550904.76	1395329.91
8	321° 52’ 12’’	1.18	550905.7	1395329.18
9	321° 6’ 56’’	1.19	550906.63	1395328.45
10	320° 48’ 45’’	1.19	550907.56	1395327.7
11	320° 26’ 25’’	1.19	550908.48	1395326.95
12	320° 7’ 57’’	1.19	550909.4	1395326.19
13	319° 5’ 8’’	1.19	550910.31	1395325.43
14	319° 5’ 8’’	1.19	550911.21	1395324.65
15	318° 46’ 7’’	1.18	550912.11	1395323.87
16	318° 2’ 54’’	1.2	550913	1395323.09
17	317° 43’ 35’’	1.19	550913.89	1395322.29
18	317° 24’ 1’’	1.18	550914.77	1395321.49
19	316° 41’ 41’’	1.2	550915.64	1395320.69
20	316° 42’ 54’’	1.18	550916.51	1395319.87
21	316° 1’ 1’’	1.2	550917.37	1395319.06
22	315° 40’ 55’’	1.19	550918.23	1395318.23
23	315° 0’ 0’’	1.19	550919.08	1395317.4
24	314° 19’ 5’’	1.19	550919.92	1395316.56
25	314° 19’ 5’’	1.19	550920.75	1395315.71
26	313° 58’ 59’’	1.2	550921.58	1395314.86
27	313° 38’ 10’’	1.19	550922.41	1395314
28	312° 57’ 17’’	1.19	550923.23	1395313.14
29	312° 16’ 25’’	1.19	550924.04	1395312.27
30	312° 16’ 25’’	1.19	550924.84	1395311.39
31	311° 35’ 37’’	1.19	550925.64	1395310.51
32	315° 17’ 31’’	6.94	550926.43	1395309.62
33	272° 27’ 29’’	3.96	550931.36	1395304.74
34	272° 24’ 27’’	22.14	550931.53	1395300.78
35	225° 0’ 0’’	31.44	550932.46	1395278.66
36	225° 0’ 51’’	28.59	550910.23	1395256.43
37	89° 51’ 8’’	7.75	550890.02	1395236.21
38	179° 55’ 56’’	16.91	550890.04	1395243.96
39	89° 55’ 37’’	46.99	550873.13	1395243.98
40	90° 24’ 5’’	9.99	550873.19	1395290.97
41	89° 39’ 15’’	13.25	550873.12	1395300.96
42	44° 43’ 1’’	5.73	550873.2	1395314.21
43	63° 26’ 44’’	24.05	550877.27	1395318.24

Образуемый земельный участок с условным номером :ЗУ4

Номер	Дир.угол	Длина	X	Y
1	90° 3’ 8’’	43.79	550992.02	1395426.81
2	109° 18’ 23’’	24.74	550991.98	1395470.6
3	152° 48’ 2’’	10.5	550983.8	1395493.95
4	153° 55’ 36’’	5.21	550974.46	1395498.75
5	240° 41’ 48’’	20.6	550969.78	1395501.04
6	243° 25’ 49’’	53.5	550959.7	1395483.08
7	332° 31’ 54’’	10.21	550935.77	1395435.23
8	302° 49’ 11’’	10.59	550944.83	1395430.52
9	298° 53’ 12’’	17.55	550950.57	1395421.62
10	270° 0’ 0’’	48.14	550959.05	1395406.25
11	64° 21’ 47’’	76.2	550959.05	1395358.11

Образуемый земельный участок с условным номером :ЗУ5

Номер	Дир.угол	Длина	X	Y
1	135° 1’ 42’’	14.29	551027.21	1395500.08
2	134° 59’ 60’’	0.18	551017.1	1395510.18
3	132° 42’ 34’’	0.18	551016.97	1395510.31
4	134° 59’ 60’’	0.18	551016.85	1395510.44
5	130° 36’ 5’’	0.18	551016.72	1395510.57
6	132° 42’ 34’’	0.18	551016.6	1395510.71
7	132° 52’ 44’’	0.19	551016.48	1395510.84
8	130° 14’ 11’’	0.17	551016.35	1395510.98
9	130° 36’ 5’’	0.18	551016.24	1395511.11
10	130° 36’ 5’’	0.18	551016.12	1395511.25
11	128° 9’ 26’’	0.18	551016	1395511.39
12	126° 15’ 14’’	0.19	551015.89	1395511.53
13	130° 36’ 5’’	0.18	551015.78	1395511.68
14	128° 9’ 26’’	0.18	551015.66	1395511.82
15	123° 41’ 24’’	0.18	551015.55	1395511.96
16	126° 15’ 14’’	0.19	551015.45	1395512.11
17	123° 41’ 24’’	0.18	551015.34	1395512.26
18	128° 9’ 26’’	0.18	551015.24	1395512.41
19	122° 0’ 19’’	0.19	551015.13	1395512.55
20	123° 41’ 24’’	0.18	551015.03	1395512.71
21	123° 41’ 24’’	0.18	551014.93	1395512.86
22	120° 57’ 50’’	0.17	551014.83	1395513.01
23	122° 0’ 19’’	0.19	551014.74	1395513.16
24	120° 57’ 50’’	0.17	551014.64	1395513.32
25	119° 21’ 28’’	0.18	551014.55	1395513.47
26	119° 21’ 28’’	0.18	551014.46	1395513.63
27	119° 21’ 28’’	0.18	551014.37	1395513.79
28	119° 21’ 28’’	0.18	551014.28	1395513.95
29	116° 33’ 54’’	0.18	551014.19	1395514.11
30	116° 33’ 54’’	0.18	551014.11	1395514.27
31	116° 43’ 33’’	25.48	551014.03	1395514.43
32	123° 41’ 24’’	0.04	551002.57	1395537.19
33	108° 26’ 6’’	0.03	551002.55	1395537.22
34	116° 33’ 54’’	0.04	551002.54	1395537.25
35	123° 41’ 24’’	0.04	551002.52	1395537.29
36	116° 33’ 54’’	0.04	551002.5	1395537.32
37	123° 41’ 24’’	0.04	551002.48	1395537.36
38	123° 41’ 24’’	0.04	551002.46	1395537.39
39	123° 41’ 24’’	0.04	551002.44	1395537.42
40	116° 33’ 54’’	0.04	551002.42	1395537.45
41	123° 41’ 24’’	0.04	551002.4	1395537.49
42	123° 41’ 24’’	0.04	551002.38	1395537.52
43	123° 41’ 24’’	0.04	551002.36	1395537.55
44	126° 52’ 12’’	0.05	551002.34	1395537.58
45	123° 41’ 24’’	0.04	551002.31	1395537.62
46	123° 41’ 24’’	0.04	551002.29	1395537.65
47	123° 41’ 24’’	0.04	551002.27	1395537.68
48	134° 59’ 60’’	0.04	551002.25	1395537.71
49	123° 41’ 24’’	0.04	551002.22	1395537.74
50	123° 41’ 24’’	0.04	551002.2	1395537.77
51	134° 59’ 60’’	0.04	551002.18	1395537.8
52	123° 41’ 24’’	0.04	551002.15	1395537.83
53	135° 0’ 0’’	0.04	551002.13	1395537.86
54	123° 41’ 24’’	0.04	551002.1	1395537.89
55	134° 59’ 60’’	0.04	551002.08	1395537.92
56	123° 41’ 24’’	0.04	551002.05	1395537.95
57	146° 18’ 36’’	0.04	551002.03	1395537.98
58	134° 59’ 60’’	0.04	551002	1395538
59	123° 41’ 24’’	0.04	551001.97	1395538.03
60	134° 59’ 60’’	0.04	551001.95	1395538.06
61	133° 52’ 36’’	1.8	551001.92	1395538.09
62	180° 0’ 0’’	1.18	551000.67	1395539.39
63	270° 33’ 50’’	5.08	550999.49	1395539.39
64	180° 29’ 36’’	6.97	550999.54	1395534.31
65	180° 0’ 0’’	4.24	550992.57	1395534.25
66	240° 48’ 49’’	38.04	550988.33	1395534.25
67	333° 55’ 36’’	5.21	550969.78	1395501.04
68	332° 48’ 2’’	10.5	550974.46	1395498.75
69	289° 18’ 23’’	24.74	550983.8	1395493.95
70	270° 3’ 8’’	43.79	550991.98	1395470.6
71	64° 20’ 46’’	81.28	550992.02	1395426.81

Образуемый земельный участок с условным номером :ЗУ6

Номер	Дир.угол	Длина	X	Y
1	64° 21’ 29’’	39.15	550942.11	1395322.82
2	90° 0’ 0’’	48.14	550959.05	1395358.11
3	118° 53’ 12’’	17.55	550959.05	1395406.25
4	122° 49’ 11’’	10.59	550950.57	1395421.62
5	152° 31’ 54’’	10.21	550944.83	1395430.52
6	243° 25’ 52’’	66.6	550935.77	1395435.23
7	243° 26’ 6’’	20.15	550905.98	1395375.66
8	334° 25’ 15’’	7.02	550896.97	1395357.64
9	329° 28’ 13’’	9.96	550903.3	1395354.61
10	323° 36’ 56’’	1.65	550911.88	1395349.55
11	322° 51’ 12’’	1.66	550913.21	1395348.57
12	322° 38’ 36’’	1.65	550914.53	1395347.57
13	322° 9’ 20’’	1.65	550915.84	1395346.57
14	321° 52’ 54’’	1.65	550917.14	1395345.56
15	321° 23’ 40’’	1.65	550918.44	1395344.54
16	320° 54’ 22’’	1.65	550919.73	1395343.51
17	320° 25’ 1’’	1.65	550921.01	1395342.47
18	320° 9’ 0’’	1.65	550922.28	1395341.42
19	319° 26’ 11’’	1.65	550923.55	1395340.36
20	319° 26’ 11’’	1.65	550924.8	1395339.29
21	318° 54’ 42’’	1.66	550926.05	1395338.22
22	318° 27’ 12’’	1.64	550927.3	1395337.13
23	317° 56’ 8’’	1.66	550928.53	1395336.04
24	317° 28’ 5’’	1.64	550929.76	1395334.93
25	316° 57’ 29’’	1.66	550930.97	1395333.82
26	316° 43’ 15’’	1.65	550932.18	1395332.69
27	316° 28’ 8’’	1.66	550933.38	1395331.56
28	315° 44’ 16’’	1.65	550934.58	1395330.42
29	315° 44’ 16’’	1.65	550935.76	1395329.27
30	314° 45’ 15’’	1.65	550936.94	1395328.12
31	314° 45’ 15’’	1.65	550938.1	1395326.95
32	314° 1’ 14’’	1.65	550939.26	1395325.78
33	313° 58’ 4’’	1.57	550940.41	1395324.59
34	313° 37’ 31’’	0.88	550941.5	1395323.46

Изменяемый земельный участок с кадастровым номером 41:02:0010106:8920

Номер	Дир.угол	Длина	X	Y
1	64° 20’ 50’’	24.44	550931.53	1395300.79
2	133° 37’ 31’’	0.88	550942.11	1395322.82
3	133° 58’ 4’’	1.57	550941.5	1395323.46
4	134° 1’ 14’’	1.65	550940.41	1395324.59
5	134° 45’ 15’’	1.65	550939.26	1395325.78
6	134° 45’ 15’’	1.65	550938.1	1395326.95
7	135° 44’ 16’’	1.65	550936.94	1395328.12
8	135° 44’ 16’’	1.65	550935.76	1395329.27
9	136° 28’ 8’’	1.66	550934.58	1395330.42
10	136° 43’ 15’’	1.65	550933.38	1395331.56
11	136° 57’ 29’’	1.66	550932.18	1395332.69
12	137° 28’ 5’’	1.64	550930.97	1395333.82
13	137° 56’ 8’’	1.66	550929.76	1395334.93
14	138° 27’ 12’’	1.64	550928.53	1395336.04
15	138° 54’ 42’’	1.66	550927.3	1395337.13
16	139° 26’ 11’’	1.65	550926.05	1395338.22
17	139° 26’ 11’’	1.65	550924.8	1395339.29
18	140° 9’ 0’’	1.65	550923.55	1395340.36
19	140° 25’ 1’’	1.65	550922.28	1395341.42
20	140° 54’ 22’’	1.65	550921.01	1395342.47
21	141° 23’ 40’’	1.65	550919.73	1395343.51
22	141° 52’ 54’’	1.65	550918.44	1395344.54
23	142° 9’ 20’’	1.65	550917.14	1395345.56
24	142° 38’ 36’’	1.65	550915.84	1395346.57
25	142° 51’ 12’’	1.66	550914.53	1395347.57
26	143° 36’ 56’’	1.65	550913.21	1395348.57
27	149° 28’ 13’’	9.96	550911.88	1395349.55
28	154° 25’ 15’’	7.02	550903.3	1395354.61
29	243° 26’ 52’’	20	550896.97	1395357.64
30	334° 19’ 40’’	6.6	550888.03	1395339.75
31	329° 24’ 45’’	8.1	550893.98	1395336.89
32	323° 30’ 50’’	1.19	550900.95	1395332.77

Номер	Дир.угол	Длина	X	Y
33	323° 30’ 50’’	1.19	550901.91	1395332.06
34	323° 13’ 36’’	1.19	550902.87	1395331.35
35	322° 10’ 2’’	1.19	550903.82	1395330.64
36	322° 10’ 2’’	1.19	550904.76	1395329.91
37	321° 52’ 12’’	1.18	550905.7	1395329.18
38	321° 6’ 56’’	1.19	550906.63	1395328.45
39	320° 48’ 45’’	1.19	550907.56	1395327.7
40	320° 26’ 25’’	1.19	550908.48	1395326.95
41	320° 7’ 57’’	1.19	550909.4	1395326.19
42	319° 5’ 8’’	1.19	550910.31	1395325.43
43	319° 5’ 8’’	1.19	550911.21	1395324.65
44	318° 46’ 7’’	1.18	550912.11	1395323.87
45	318° 2’ 54’’	1.2	550913	1395323.09
46	317° 43’ 35’’	1.19	550913.89	1395322.29
47	317° 24’ 1’’	1.18	550914.77	1395321.49
48	316° 41’ 41’’	1.2	550915.64	1395320.69
49	316° 42’ 54’’	1.18	550916.51	1395319.87
50	316° 1’ 1’’	1.2	550917.37	1395319.06
51	315° 40’ 55’’	1.19	550918.23	1395318.23
52	315° 0’ 0’’	1.19	550919.08	1395317.4
53	314° 19’ 5’’	1.19	550919.92	1395316.56
54	314° 19’ 5’’	1.19	550920.75	1395315.71
55	313° 58’ 59’’	1.2	550921.58	1395314.86
56	313° 38’ 10’’	1.19	550922.41	1395314
57	312° 57’ 17’’	1.19	550923.23	1395313.14
58	312° 16’ 25’’	1.19	550924.04	1395312.27
59	312° 16’ 25’’	1.19	550924.84	1395311.39
60	311° 35’ 37’’	1.19	550925.64	1395310.51
61	315° 17’ 31’’	6.94	550926.43	1395309.62
62	272° 27’ 52’’	3.95	550931.36	1395304.74
1	180° 24’ 44’’	86.18	550958.22	1395517.54
2	272° 0’ 38’’	10.55	550872.04	1395516.92
3	359° 33’ 39’’	9.13	550872.41	1395506.38
4	273° 20’ 52’’	16.1	550881.54	1395506.31
5	268° 35’ 43’’	20.4	550882.48	1395490.24
6	0° 50’ 56’’	14.85	550881.98	1395469.85
7	271° 19’ 11’’	16.06	550896.83	1395470.07
8	181° 32’ 25’’	15.63	550897.2	1395454.01
9	268° 34’ 4’’	9.2	550881.58	1395453.59
10	268° 27’ 18’’	45.99	550881.35	1395444.39
11	333° 16’ 8’’	15.43	550880.11	1395398.42
12	63° 20’ 27’’	87.23	550893.89	1395391.48
13	62° 21’ 32’’	54.3	550933.03	1395469.44
1	0° 0’ 0’’	4.24	550988.33	1395534.25
2	90° 27’ 4’’	5.08	550992.57	1395534.25
3	0° 29’ 38’’	6.96	550992.53	1395539.33
4	0° 0’ 0’’	1.18	550999.49	1395539.39
5	313° 52’ 36’’	1.8	551000.67	1395539.39
6	314° 59’ 60’’	0.04	551001.92	1395538.09
7	303° 41’ 24’’	0.04	551001.95	1395538.06
8	314° 59’ 60’’	0.04	551001.97	1395538.03
9	326° 18’ 36’’	0.04	551002	1395538
10	303° 41’ 24’’	0.04	551002.03	1395537.98
11	314° 59’ 60’’	0.04	551002.05	1395537.95
12	303° 41’ 24’’	0.04	551002.08	1395537.92
13	315° 0’ 0’’	0.04	551002.1	1395537.89
14	303° 41’ 24’’	0.04	551002.13	1395537.86
15	314° 59’ 60’’	0.04	551002.15	1395537.83
16	303° 41’ 24’’	0.04	551002.18	1395537.8
17	303° 41’ 24’’	0.04	551002.2	1395537.77
18	314° 59’ 60’’	0.04	551002.22	1395537.74
19	303° 41’ 24’’	0.04	551002.25	1395537.71
20	303° 41’ 24’’	0.04	551002.27	1395537.68
21	303° 41’ 24’’	0.04	551002.29	1395537.65
22	306° 52’ 12’’	0.05	551002.31	1395537.62
23	303° 41’ 24’’	0.04	551002.34	1395537.58
24	303° 41’ 24’’	0.04	551002.36	1395537.55
25	303° 41’ 24’’	0.04	551002.38	1395537.52
26	296° 33’ 54’’	0.04	551002.4	1395537.49
27	303° 41’ 24’’	0.04	551002.42	1395537.45
28	303° 41’ 24’’	0.04	551002.44	1395537.42
29	303° 41’ 24’’	0.04	551002.46	1395537.39
30	296° 33’ 54’’	0.04	551002.48	1395537.36

Номер	Дир.угол	Длина	X	Y
31	303° 41’ 24’’	0.04	551002.5	1395537.32
32	296° 33’ 54’’	0.04	551002.52	1395537.29
33	288° 26’ 6’’	0.03	551002.54	1395537.25
34	303° 41’ 24’’	0.04	551002.55	1395537.22
35	296° 43’ 33’’	25.48	551002.57	1395537.19
36	296° 33’ 54’’	0.18	551014.03	1395514.43
37	296° 33’ 54’’	0.18	551014.11	1395514.27
38	299° 21’ 28’’	0.18	551014.19	1395514.11
39	299° 21’ 28’’	0.18	551014.28	1395513.95
40	299° 21’ 28’’	0.18	551014.37	1395513.79
41	299° 21’ 28’’	0.18	551014.46	1395513.63
42	300° 57’ 50’’	0.17	551014.55	1395513.47
43	302° 0’ 19’’	0.19	551014.64	1395513.32
44	300° 57’ 50’’	0.17	551014.74	1395513.16
45	303° 41’ 24’’	0.18	551014.83	1395513.01
46	303° 41’ 24’’	0.18	551014.93	1395512.86
47	302° 0’ 19’’	0.19	551015.03	1395512.71
48	308° 9’ 26’’	0.18	551015.13	1395512.55
49	303° 41’ 24’’	0.18	551015.24	1395512.41
50	306° 15’ 14’’	0.19	551015.34	1395512.26
51	303° 41’ 24’’	0.18	551015.45	1395512.11
52	308° 9’ 26’’	0.18	551015.55	1395511.96
53	310° 36’ 5’’	0.18	551015.66	1395511.82
54	306° 15’ 14’’	0.19	551015.78	1395511.68
55	308° 9’ 26’’	0.18	551015.89	1395511.53
56	310° 36’ 5’’	0.18	551016	1395511.39
57	310° 36’ 5’’	0.18	551016.12	1395511.25
58	310° 14’ 11’’	0.17	551016.24	1395511.11
59	312° 52’ 44’’	0.19	551016.35	1395510.98
60	312° 42’ 34’’	0.18	551016.48	1395510.84
61	310° 36’ 5’’	0.18	551016.6	1395510.71
62	314° 59’ 60’’	0.18	551016.72	1395510.57
63	312° 42’ 34’’	0.18	551016.85	1395510.44
64	314° 59’ 60’’	0.18	551016.97	1395510.31
65	315° 1’ 42’’	14.29	551017.1	1395510.18
66	64° 21’ 53’’	17.64	551027.21	1395500.08
67	139° 16’ 22’’	2.47	551034.84	1395515.98
68	143° 47’ 13’’	47.45	551032.97	1395517.59
69	240° 46’ 44’’	13.03	550994.69	1395545.62
1	225° 0’ 0’’	0.01	550910.24	1395256.44
2	225° 0’ 51’’	28.59	550910.23	1395256.43
3	225° 22’ 28’’	2.16	550890.02	1395236.21
4	224° 15’ 4’’	2.16	550888.5	1395234.67
5	222° 22’ 50’’	2.17	550886.95	1395233.16
6	221° 3’ 41’’	2.16	550885.35	1395231.7
7	219° 34’ 7’’	2.17	550883.72	1395230.28
8	218° 2’ 17’’	2.16	550882.05	1395228.9
9	216° 33’ 9’’	2.17	550880.35	1395227.57
10	214° 51’ 44’’	2.17	550878.61	1395226.28
11	213° 28’ 9’’	2.16	550876.83	1395225.04
12	212° 0’ 19’’	2.17	550875.03	1395223.85
13	210° 35’ 60’’	2.16	550873.19	1395222.7
14	208° 41’ 42’’	2.17	550871.33	1395221.6
15	207° 30’ 43’’	2.16	550869.43	1395220.56
16	206° 5’ 26’’	2.16	550867.51	1395219.56
17	204° 18’ 44’’	2.16	550865.57	1395218.61
18	202° 46’ 57’’	2.17	550863.6	1395217.72
19	201° 27’ 24’’	2.16	550861.6	1395216.88
20	199° 56’ 17’’	2.17	550859.59	1395216.09
21	198° 21’ 4’’	2.16	550857.55	1395215.35
22	196° 55’ 39’’	2.16	550855.5	1395214.67
23	195° 15’ 18’’	2.17	550853.43	1395214.04
24	193° 54’ 28’’	2.16	550851.34	1395213.47
25	192° 33’ 27’’	2.16	550849.24	1395212.95
26	190° 38’ 9’’	2.17	550847.13	1395212.48
27	189° 17’ 19’’	2.17	550845	1395212.08
28	187° 58’ 48’’	2.16	550842.86	1395211.73
29	186° 22’ 10’’	2.16	550840.72	1395211.43
30	184° 45’ 49’’	2.17	550838.57	1395211.19
31	183° 10’ 47’’	2.16	550836.41	1395211.01
32	270° 25’ 26’’	9.46	550834.25	1395210.89
33	0° 33’ 10’’	49.74	550834.32	1395201.43
34	64° 21’ 15’’	60.49	550884.06	1395201.91

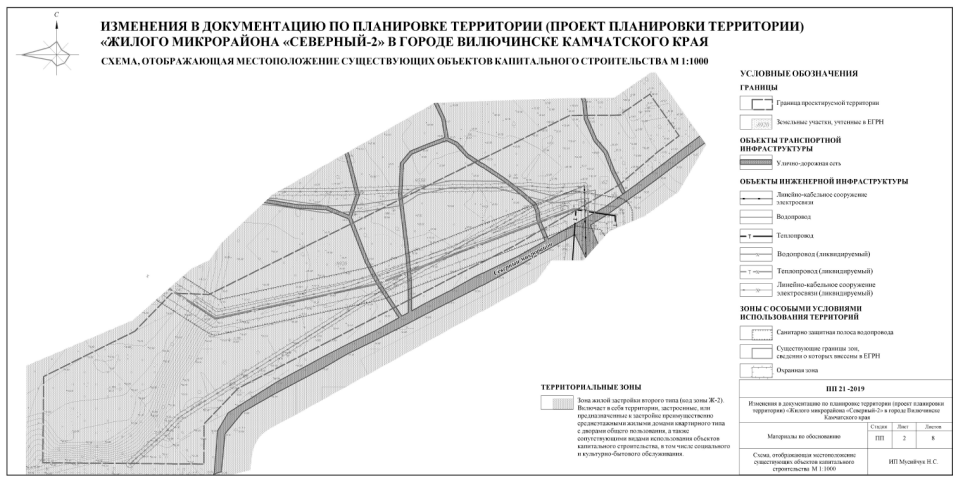

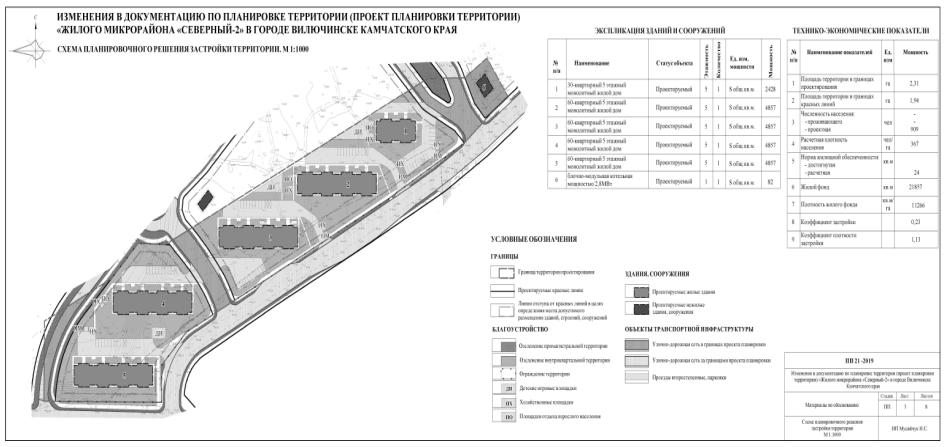

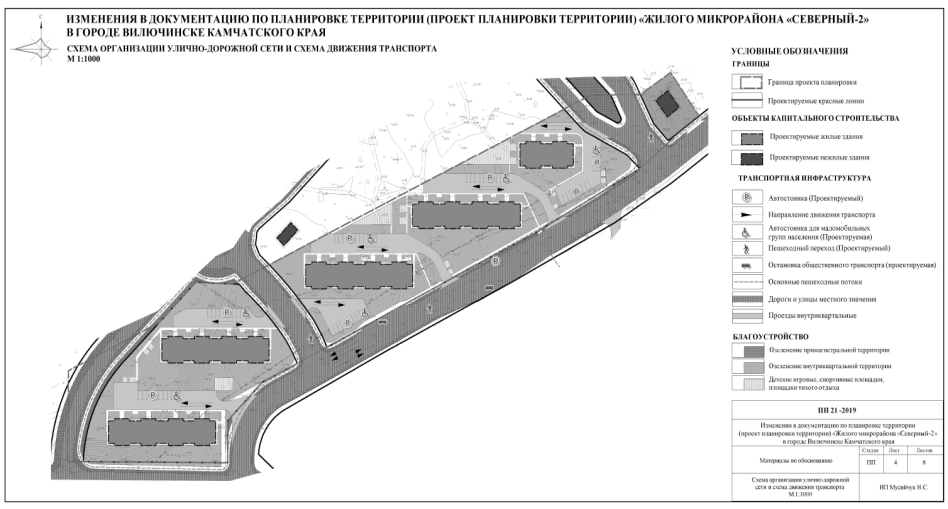

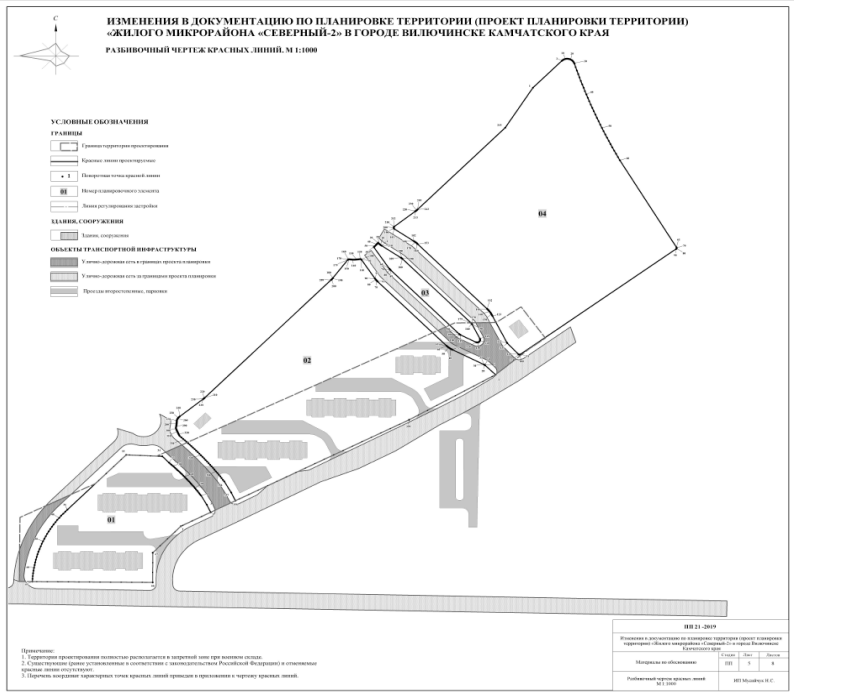

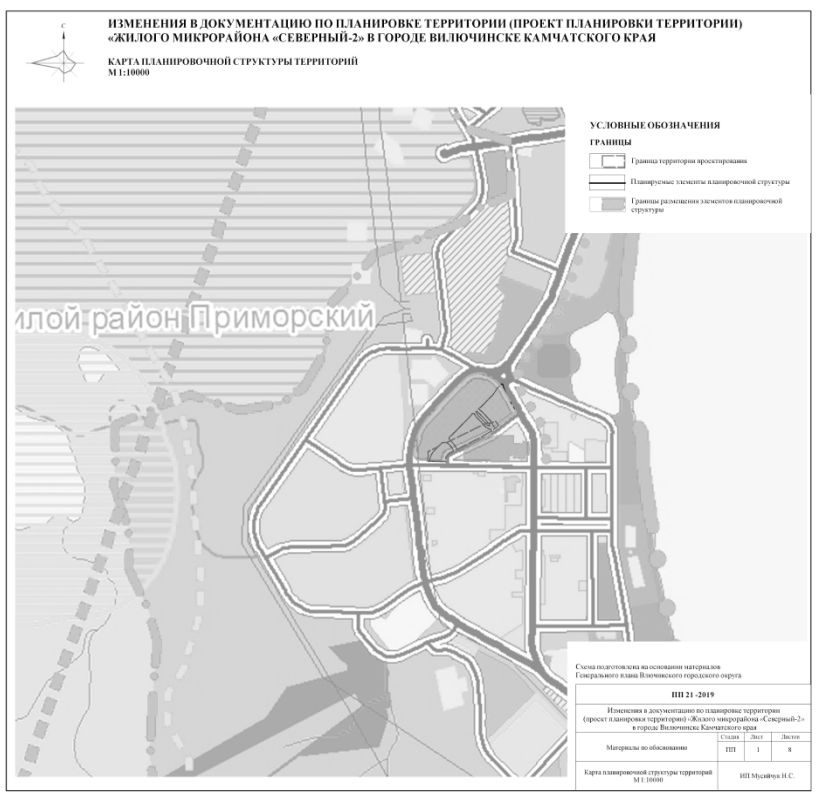

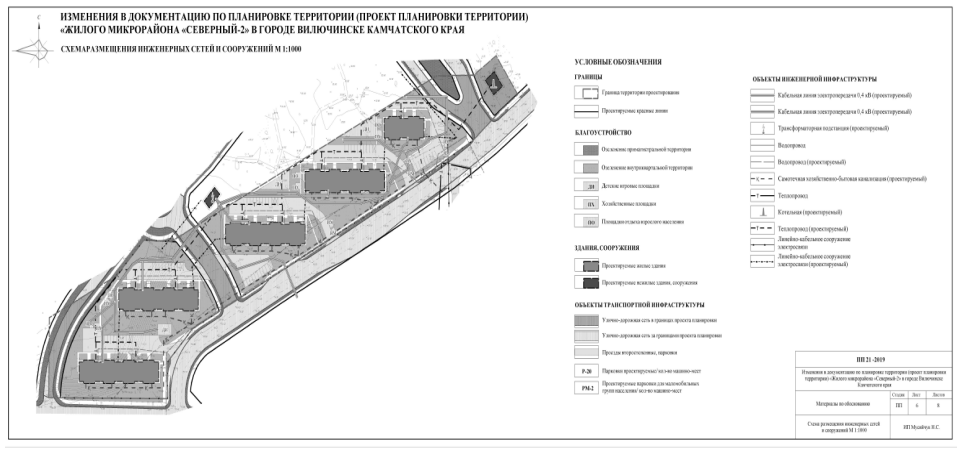



МАТЕРИАЛЫ ПО ОБОСНОВАНИЮ ПРОЕКТА ПЛАНИРОВКИ ТЕРРИТОРИИ

СТРУКТУРА ПРОЕКТА

№ п/п	Название документа	Характеристика
Основная часть проекта планировки		
1	Чертеж планировки территории	М 1:1000
2	Положение о характеристиках планируемого развития территории, о характеристиках объектов капитального строительства	9 листов
3	Положение об очередности планируемого развития территории	3 листа
4	Чертеж межевания территории	М 1:1000
	Материалы по обоснованию проекта планировки	
1	Карта планировочной структуры территории с отображением границ элементов планировочной структуры	М 1:5000
2	Схема, отображающая местоположение существующих объектов капитального строительства	М 1:1000
3	Схема планировочного решения застройки территории	М 1:1000
4	Схема организации движения транспорта (включая транспорт общего пользования) и пешеходов	М 1:1000
5	Разбивочный чертеж красных линий	М 1:1000
6	Схема размещения инженерных сетей и сооружений	М 1:1000
7	Схема вертикальной планировки территории, инженерной подготовки и инженерной защиты территории	М 1:1000
8	Схема границ зон с особыми условиями использования территории. Схема границ территорий объектов культурного наследия	М 1:1000
9	Материалы по обоснованию проекта планировки территории	29 листов

ВВЕДЕНИЕ

В целях обеспечения устойчивого развития территории города Вилючинск (далее также – город, городской округ, муниципальное образование) в 2019 году подготовлены изменения в ранее утвержденную (постановлением администрации Вилючинского городского округа от 11. 07. 2014 № 874) документацию по планировке территории (проект планировки территории) «Жилого микрорайона «Северный-2» в городе Вилючинске Камчатского края (далее также – проект планировки территории, градостроительная документация).

Проект планировки территории подготовлен индивидуальным предпринимателем Мусийчук Натальей Сергеевной (г. Омск) в соответствии с муниципальным контрактом и техническим заданием, Градостроительным кодексом Российской Федерации, Земельным кодексом Российской Федерации, иными федеральными законами, нормативными правовыми актами Камчатского края, для выделения элементов планировочной структуры, установления границ территорий общего пользования, границ зон планируемого размещения объектов капитального строительства, определения характеристик и очередности планируемого развития территории.

1. ОБОСНОВАНИЕ ОПРЕДЕЛЕНИЯ ГРАНИЦ ЗОН ПЛАНИРУЕМОГО РАЗМЕЩЕНИЯ ОБЪЕКТОВ КАПИТАЛЬНОГО СТРОИТЕЛЬСТВА

1.1 Размещение элемента планировочной структуры на территории городского округа город Вилючинск

Территория проектирования расположена в жилом районе «Северный-2» в городе Вилючинск Камчатского края и ограничена: на юге – существующей дорогой местного значения, на западе – проектируемой дорогой местного значения, на севере и востоке – смежными проектируемыми территориями.

1.2 Обоснование определения границ зон планируемого размещения объектов жилого назначения

На момент обследования территории объект градостроительного развития свободен от застройки. Объекты капитального строительства отсутствуют. С целью формирования современной структуры жилищного фонда к размещению предлагаются многоквартирные жилые дома со следующими характеристиками (см. таблицу ниже).

Таблица 1

Характеристика проектируемых объектов жилищного фонда

Тип планировочной структуры	Этажность	Количество объектов	Площадь застройки, м²	Общая площадь, м²
Жилые дома общего типа				
Многоквартирная жилая застройка	5	5	4411	21857
Итого:	5	5	4411	21857

Объем нового строительства на территории проектирования составляет 21857 м² (площадь застройки 4411 м²). Всего размещено 5 домов. Общий жилищный фонд проектируемой территории достигнет 21857 м² (площадь застройки 4411 м²).

Многоквартирная жилая застройка достигла 100%. Средняя этажность составила 5.

К 2030 году (расчетный срок реализации генерального плана) жилой фонд города должен составить 1,20 млн. м² общей площади (в т.ч. новое строительство – 0,77 млн. м² общей площади), при средней обеспеченности жильем – 24 м² на 1 человека. С учетом данного показателя обеспеченности жилой площадью на человека, проектная численность населения рассматриваемого участка жилой застройки составляет 909 человек.

Разработанный проект комплексной застройки решает следующие задачи:
- достижение нормативных показателей жилищной обеспеченности;
- повышение эффективности использования городских земельных ресурсов;
- обеспечение условий для организации обслуживания населения;
- организация хранения автотранспорта.

Формирование жилой застройки осуществлено наиболее целесообразно: вдоль проектируемых (существующих) улиц и проездов. Кроме того, учтены покрытие земельных участков радиусами обслуживания социально значимых объектов, возможность хозяйственного использования земельного участка, его застройки, обеспечения инженерными сетями.

Согласно Правилам землепользования и застройки Вилючинского городского округа, утвержденных решением Думы Вилючинского городского округа закрытого административно-территориального образования города Вилючинска Камчатского края от 25.10.2010 № 4/2-5 (далее ПЗЗ), проектируемые жилые дома размещены в зоне жилой застройки второго типа, включающей в себя территории, застроенные или предназначенные к застройке преимущественно жилыми домами средней этажности квартирного типа с дворами общего пользования, а также сопутствующими видами использования объектов капитального строительства, в том числе социального и культурно-бытового обслуживания (код зоны Ж-2). Проектом планировки определена зона планируемого размещения объектов жилого назначения, которая характеризуется показателями, представленными в таблице ниже.

Таблица 2

Характеристика зоны объектов жилого назначения

№ пп	Показатель	Ед. изм.	Значение
1.	Площадь в границах красных линий	га	1,94
2.	Площадь зоны	га	1,87
3.	Общая площадь объектов	м²	21857
4.	Площадь застройки объектов	м²	4411
5.	Плотность фонда объектов капитального строительства (брутто)	м²/га	11266,49
6.	Плотность фонда объектов капитального строительства (нетто)	м²/га	11688,24
7.	Плотность застройки (брутто)	%	22,74
8.	Плотность застройки (нетто)	%	23,59

Вид разрешенного использования земельных участков и объектов капитального строительства, предельные размеры земельных участков и предельные параметры разрешенного строительства объектов капитального строительства приняты в соответствии с градостроительными регламентами территориальной зоны Ж-2, согласно ПЗЗ.

1.3 Обоснование определения границ зон планируемого размещения объектов производственного назначения

Объекты капитального строительства производственного назначения на территории проектирования отсутствуют. Размещение новых объектов данной сферы проектом планировки не предусматривается.

1.4 Обоснование определения границ зон планируемого размещения объектов общественно-делового назначения

На территории проектирования отсутствуют объекты общественно-делового назначения, не относящиеся к объектам местного, регионального, федерального значения. Размещение новых объектов общественно-делового назначения проектом планировки не предусматривается.

1.5 Обоснование определения границ зон планируемого размещения объектов социальной инфраструктуры

На момент обследования территории сеть объектов социального обслуживания не сформирована. Объекты капитального строительства социальной сферы на территории проектирования отсутствуют. Размещение новых объектов указанной сферы проектом планировки не предусматривается.

1.6 Обоснование определения границ зон планируемого размещения объектов иного назначения

Проектом планировки территории размещение объектов иного назначения не предусматривается.

1.7 Обоснование определения границ зон планируемого размещения объектов коммунальной инфраструктуры

При определении границы зоны планируемого размещения сетей инженерного обеспечения учитывались следующие факторы:

1) границы существующих земельных участков в соответствии с Единым государственным реестром недвижимости;

2) границы планировочных элементов;

3) обеспечение возможности размещения оборудования, необходимого для строительства сетей и их дальнейшего обслуживания;

4) возможность подключения к сетям города;

5) обеспечение возможности проезда строительной техники.

Площадь зоны планируемого размещения объектов коммунальной инфраструктуры составляет 0,07 га.

1.7.1 Водоснабжение

Существующее положение

В границах территории проектирования расположены сети водоснабжения общей протяженностью 0,25 км.

Перспективное положение

Для централизованного водоснабжения потребителей планируемой застройки предусматривается строительство сетей водоснабжения общей протяженностью трассы 0,7 км.

Существующие сети водоснабжения протяженностью 0,25 км предусмотрено демонтировать.

Проектируемые сети обеспечивают централизованное хозяйственно-питьевое и противопожарное водоснабжение планируемой территории.

Качество воды, подаваемой на хозяйственно-питьевые нужды, должно соответствовать требованиям ГОСТ Р 51232-98 «Вода питьевая. Общие требования к организации и методам контроля качества» и СанПиН 2.1.4.1074-01 «Питьевая вода. Гигиенические требования к качеству воды централизованных систем питьевого водоснабжения. Контроль качества».

Для подключения к существующим сетям и объектам водоснабжения необходимо получить технические условия на подключение и разрешения на производство работ у эксплуатирующей организации. Все решения согласовать с эксплуатирующей организацией.

Для обеспечения потребителей системой водоснабжения предусмотрено строительство объединенной системы хозяйственно-питьевого и противопожарного водопровода с установкой пожарных гидрантов. Водопровод рекомендуется выполнить из полиэтиленовых труб. Способ прокладки водопровода подземный.

Глубина заложения труб должна быть на 0,5 м больше расчетной глубины проникания в грунт нулевой температуры согласно СП 31.13330.2012. «Водоснабжение. Наружные сети и сооружения. Актуализированная редакция СНиП 2.04.02-84*» (далее также - СП 31.13330.2012).

Удельное среднесуточное (за год) водопотребление на хозяйственно-питьевые нужды населения принять в соответствии с СП 31.13330.2012.

Расчетный (средний за год) суточный расход воды на хозяйственно-питьевые нужды в населенном пункте определяются в соответствии с СП 31.13330.2012. Расчетный расход воды в сутки наибольшего водопотребления определяется при коэффициенте суточной неравномерности Ксут.max равный 1,2.

Ориентировочный объём водопотребления в границах рассматриваемой территории составит 306 м³/сут. (уточняется на дальнейших стадиях проектирования).

Таким образом, для обеспечения территории централизованной системой водоснабжения в границах территории проектирования необходимо выполнить:
- строительство сетей водоснабжения общей протяженностью 0,7 км;
- демонтаж существующих сетей водоснабжения протяженностью 0,25 км.

1.7.2 Канализация

Существующее положение

В границах территории проектирования сети и объекты водоотведения отсутствуют.

Перспективное положение

Для централизованного водоотведения потребителей планируемой застройки предусматривается строительство самотечных канализационных сетей общей протяженностью трассы 0,6 км.

Самотечные сети канализации следует прокладывать с учетом существующего рельефа местности, что обеспечит оптимальный отвод сточных вод. Трассировка сетей водоотведения уточняется на стадии рабочего проектирования.

Объём сточных вод с территории принят в соответствии с СП 32.13330.2012 «Канализация. Наружные сети и сооружения, Актуализированная редакция СНиП 2.04.03-85» (далее также – СП 32.13330.2012) для жителей, проживающих в домах, оборудованных канализацией, среднесуточное (за год) водоотведение от жилых зданий принято равным расчетному удельному (за год) водопотреблению согласно СП 31.13330.

Ориентировочный объём водоотведения в границах рассматриваемой территории по укрупненным показателям составляет 251 м3/сут. (уточняется на дальнейших стадиях проектирования).

Таким образом, для обеспечения территории централизованной системой водоотведения в границах территории проектирования необходимо выполнить строительство самотечных канализационных сетей общей протяженностью трассы 0,6 км.

1.7.3 Теплоснабжение

Существующее положение

В границах территории проектирования расположены сети теплоснабжения общей протяженностью 0,25 км в двухтрубном исполнении.

Перспективное положение

Схема теплоснабжения в границах рассматриваемой территории предусматривается централизованной. Источником централизованного теплоснабжения является планируемая котельная, мощностью 2,8 МВт.

Для подключения потребителей к системе централизованного теплоснабжения предусматривается строительство тепловых сетей общей протяженностью 0,6 км в двухтрубном исполнении.

Существующие тепловые сети общей протяженностью 0,25 км в двухтрубном исполнении предусмотрено демонтировать.

Климатические данные:

Расчетная температура наружного воздуха для проектирования отопления – минус 18 °С.

Средняя температура за отопительный период – минус 1,7 °С.

Продолжительность отопительного периода – 250 суток.

Суммарная тепловая нагрузка на отопление и горячее водоснабжение зданий определена по укрупненным показателям и составит 1,08 Гкал/час (5035 Гкал/год) - (уточняется на дальнейших стадиях проектирования).

1.7.4 Электроснабжение

Существующее положение

В границах территории проектирования сети и объекты электроснабжения отсутствуют.

Перспективное положение

Централизованное электроснабжение планируемых потребителей территории проектирования предусматривается от запроектированной трансформаторной подстанции, расположенной за границами рассматриваемой территории.

Проектом с учётом развития территории предусмотрена прокладка кабельных линий электропередачи номиналом 0,4 кВ от проектной трансформаторной подстанции.

Общая протяженность проектных кабельных линий электропередачи на рассматриваемой территории составит 0,1 км.

Потребителями электроэнергии являются жилые дома, оборудованные электроосвещением и силовым электрооборудованием, а также уличное освещение.

Марку и сечение проектных линий электропередачи необходимо определить после уточнения нагрузок. Трассировку, место подключения, используемые материалы должны определяться на дальнейших стадиях проектирования.

Суммарное электропотребление по планировочной территории составит 0,31 МВт. Данную нагрузку уточнить на стадии рабочего проектирования.

Таким образом, для обеспечения территории централизованным электроснабжением в границах территории проектирования необходимо выполнить строительство кабельных линий электропередачи номиналом 0,4 кВ протяженностью 1,0 км.

1.7.5 Газоснабжение

Существующее положение

В границах территории проектирования сети и объекты газоснабжения отсутствуют.

Перспективное положение

Мероприятий для развития централизованного газоснабжения на рассматриваемой территории не предусматривается.

1.7.6 Связь

Существующее положение

В границах территории проектирования расположены кабельные сети электросвязи.

Перспективное положение

Для обеспечения устойчивого развития территории проектирования и создания условий для комфортного проживания населения предусматривается развитие системы связи и высокоскоростного доступа в интернет по средствам строительства кабельной линии электросвязи общей протяжённостью 0,2 км.

Часть существующих сетей связи протяженностью 0,65 км предусмотрено демонтировать.

Для подключения к существующим сетям связи необходимо получить технические условия на подключение и разрешения на производство работ у эксплуатирующей организации. Все решения согласовать с эксплуатирующей организацией.

Емкость сети телефонной связи общего пользования составляет порядка 273 абонентских номера.

1.8 Обоснование определения границ зон планируемого размещения объектов транспортной инфраструктуры

Улично-дорожная сеть

В проекте принята классификация улично-дорожной сети с учетом функционального назначения улиц и дорог, интенсивности движения транспорта на отдельных участках и положения улиц в транспортной схеме города Вилючинск.

Ниже приведена таблица, обобщающая сведения по улично-дорожной сети.

Таблица 3

Основные показатели улично-дорожной сети

№	Показатели	Ед. изм.	Количество
1	Улично-дорожная сеть, в том числе:	км / м²	0,630 / 6962
1.1	Дороги и улицы местного значения	км / м²	0,178/1856
2	Проезды основные	км / м²	-
3	Проезды второстепенные, парковки, автостоянки	км / м²	0,452/5106
4	Парковки, в том числе:	машино-мест / м²	68/834,5
	Парковки	машино-мест / м²	61/747
	Парковки для маломобильных групп населения	машино-мест / м²	7/87,5

Проектом планировки предлагается вариант улично-дорожной сети с капитальным типом покрытия (асфальтобетонное).

Для движения пешеходов проектом предусмотрены тротуары из асфальтобетона с бордюрным камнем. Ширина тротуаров составляет 1 и 2,5 м для основных пешеходных потоков.

Объекты транспортного обслуживания

Хранение индивидуального транспорта предлагается осуществлять на придомовой территории.

Проектом предусматривается устройство остановочного пункта общественного транспорта.

2. ОБОСНОВАНИЕ СООТВЕТСТВИЯ ПЛАНИРУЕМЫХ ПАРАМЕТРОВ, МЕСТОПОЛОЖЕНИЯ И НАЗНАЧЕНИЯ ОБЪЕКТОВ РЕГИОНАЛЬНОГО ЗНАЧЕНИЯ, ОБЪЕКТОВ МЕСТНОГО ЗНАЧЕНИЯ НОРМАТИВАМ ГРАДОСТРОИТЕЛЬНОГО ПРОЕКТИРОВАНИЯ И ТРЕБОВАНИЯМ ГРАДОСТРОИТЕЛЬНЫХ РЕГЛАМЕНТОВ

Объекты регионального значения на территории проектирования отсутствуют.

Планируемые параметры, местоположение и назначение планируемых объектов местного значения соответствуют нормативам градостроительного проектирования, а именно:

- Градостроительный кодекс Российской Федерации от 29.12.2004 № 190-ФЗ;
- Земельный кодекс Российской Федерации от 25.10.2001 № 136-ФЗ;
- Закон Камчатского края от 14.10.2012 № 160 «О регулировании отдельных вопросов градостроительной деятельности в Камчатском крае;
- Региональные нормативы градостроительного проектирования Камчатского края, утвержденные Постановлением Правительства Камчатского края от 29.12.2015 № 503-П;
- Правила землепользования и застройки Вилючинского городского округа, утвержденные решением Городской думы утвержденные решением Думы Вилючинского городского округа закрытого административно-территориального образования города Вилючинска Камчатского края от 25.10.2010 № 4/2-5;
- Нормативы градостроительного проектирования Вилючинского городского округа, утвержденные решением Думы Вилючинского городского округа закрытого административно-территориального образования города Вилючинска Камчатского края от 29.05.2017 № 148/49-6;
- СП 42.13330.2016. «СНиП 2.07.01-89* Градостроительство. Планировка и застройка городских и сельских поселений» (далее – СП 42.13330.2016.);
- СП 59.13330.2016 «Доступность зданий и сооружений для маломобильных групп населения» (далее - СП 59.13330.2016).

На рассматриваемой территории из объектов местного значения присутствуют:

объекты транспортной и инженерной инфраструктуры:

- улица местного значения,
- инженерные объекты и коммуникации.

Проектируемая жилая застройка целиком расположена в территориальной зоне Ж-2. Проектом планировки предлагается исключение в границах земельного участка с кадастровым номером 41:02:0010106:8920 сведений об участках зон размещения многоквартирной и иной застройки, в границах которых (по фронту улиц, вдоль которых указаны данные участки зоны) обязательно использование первых этажей жилых зданий для размещения объектов розничной торговли и иного нежилого назначения.

Предельные размеры земельных участков и предельные параметры разрешенного строительства, реконструкции объектов капитального строительства приняты в соответствии с ПЗЗ Вилючинского городского округа.

Проектируемая жилая застройка представлена пятью пятиэтажными многоквартирными зданиями. Размеры образуемых земельных участков лежат в диапазоне:

- 500 – 25000 м² – для жилых объектов;
- 200 – 100000 м² – для объектов иного назначения.

Предельное количество этажей зоны Ж-2: 5-8. Минимальные отступы от границ земельного участка – 3 метра, от красной линии жилых улиц – 5 метров. Максимальный процент застройки в границах земельного участка – 60.

Проектом планировки предусмотрено выделение территории общего пользования под размещение линейных объектов улично-дорожной сети, инженерных коммуникаций. На основании п. 3 ч. 4 ст. 36 Градостроительного кодекса РФ действие градостроительного регламента не распространяется на земельные участки, предназначенные для размещения линейных объектов и (или) занятые линейными объектами. Также отсутствуют нормативы градостроительного проектирования, регламентирующие строительство линейных объектов.

3. ПЕРЕЧЕНЬ МЕРОПРИЯТИЙ ПО ЗАЩИТЕ ТЕРРИТОРИИ ОТ ЧРЕЗВЫЧАЙНЫХ СИТУАЦИЙ ПРИРОДНОГО И ТЕХНОГЕННОГО ХАРАКТЕРА

Чрезвычайная ситуация (ЧС) – обстановка на определенной территории, сложившаяся в результате аварии, опасного природного явления, катастрофы, стихийного или иного бедствия, которые могут повлечь или повлекли за собой человеческие жертвы, ущерб здоровью людей или окружающей природной среде, значительные материальные потери и нарушение условий жизнедеятельности людей.

3.1 Чрезвычайные ситуации природного характера

Причинами возможных повреждений (разрушений) объектов капитального строительства могут быть следующие опасные природные явления:

1. Подтопление. Высокое стояние УГВ повышает риск возникновения ЧС, связанных с подтоплением. Территория проектирования подвержена подтоплению в следствии весеннего таяния снега, а так же интенсивных осадков в виде дождя.

С целью предотвращения риска возникновения ЧС, связанных с подтоплением, проектом рекомендуются следующие мероприятия:

- организацию систематического сбора и отвода воды с проектной территории (дренаж);
- проверка и уточнение планов действий в паводковый период;
- контроль над состоянием зданий и сооружений, которые оказались в зоне подтопления (затопления);
- повышение отметок поверхности земли при подготовке площадок для строительства зданий и сооружений;
- строительство дождевой канализации;
- агролесомелиорация.

2. Бури, ураганные ветры. Ураганные ветры скоростью до 35 м/сек. могут вывести из строя воздушные линии электропередач. Из-за сильных порывов ветра и коротких замыканий в линиях электропередач могут произойти повреждения рубильников, предохранителей и силовых трансформаторов, нарушение электроснабжения на территории города, нарушение телефонной сети, завал автодорог, срыв мягкой кровли в жилых домах, общественных и производственных зданиях.

По скорости распространения опасности бури отнесены к чрезвычайным событиям с умеренной скоростью распространения. Это позволяет осуществлять широкий комплекс предупредительных мероприятий как в период, предшествующий непосредственной угрозе возникновения, так и после их возникновения - до момента прямого воздействия.

Эти мероприятия по времени подразделяются на две группы: заблаговременные (предупредительные) мероприятия и работы, оперативные защитные мероприятия, проводимые после объявления неблагоприятного прогноза, непосредственно перед бурей.

Заблаговременные (предупредительные) мероприятия и работы осуществляются с целью предотвращения значительного ущерба задолго до начала воздействия бури и могут занимать продолжительный отрезок времени.

К заблаговременным мероприятиям относятся:

- ограничение в землепользовании в районах частого прохождения бурь;
- ограничение в размещении объектов с опасными производствами;
- демонтаж некоторых устаревших или непрочных зданий и сооружений;
- укрепление производственных и иных зданий, и сооружений;
- проведение инженерно-технических мероприятий по снижению риска на опасных производственных объектах в условиях сильного ветра, в т.ч. повышение физической стойкости хранилищ и оборудования с легковоспламеняющимися и другими опасными веществами;
- создание материально-технических резервов; подготовка населения и персонала спасательных служб.

К защитным мероприятиям, проводимым после получения штормового предупреждения, относят:

- прогнозирование пути прохождения и времени подхода бурь, а также его последствий, оперативное увеличение размеров материально-технического резерва, необходимого для ликвидации последствий бури;
- частичную эвакуацию населения, подготовку убежищ, подвалов и других заглубленных помещений для защиты населения, перемещение в прочные или заглубленные помещения уникального и особо ценного имущества;
- подготовку к восстановительным работам и мерам по жизнеобеспечению населения.

Меры по снижению возможного ущерба от бурь принимаются с учетом соотношения степени риска и возможных масштабов ущерба к требуемым затратам. Особое внимание при проведении заблаговременных и оперативных мер по снижению ущерба обращается на предотвращение тех разрушений, которые могут привести к возникновению вторичных факторов поражения, превышающих по тяжести воздействие самого стихийного бедствия.

Важным направлением работы по снижению ущерба является борьба за устойчивость линий связи, сетей электроснабжения, городского и междугородного транспорта. Основным способом повышения устойчивости в этом случае является их дублирование временными и более надежными в условиях сильного ветра средствами.

3. Сильный снегопад, гололедные явления, сильный мороз. Из-за увеличения механических нагрузок вследствие снегопада и гололедных отложений происходит нарушение габаритов между проводами и землей, обрывы проводов, падение опор ЛЭП. Основные последствия данных явлений – нарушения работы транспорта с долговременной остановкой движения (в основном автомобильный транспорта), аварии в жилищно-коммунальной сфере, прежде всего в системах водо, теплоснабжения, нарушение энергоснабжения населенного пункта.

Для предотвращения негативных воздействий необходимо:

- организация оповещения населения о природных явлениях, способных вызвать ЧС;
- предусмотреть установку емкостей для песка;
- населению иметь дублирующие средства жизнеобеспечения семьи: электроплитку, лампу керосиновую, керогаз;
- мобилизация дорожных и всех коммунальных служб при получении предупреждения о надвигающихся опасных природных явлениях.

4. Сейсмичность. По картам ОСР-97, проектируемая территория расположена в зоне с интенсивностью сейсмических воздействий 9 баллов для грунтов 1 категории и 10 баллов для средних грунтовых условий.

Строительство на территориях с сейсмичностью более 7 баллов осуществляется в соответствии с требованиями, обозначенными в Своде правил СП 14.13330.2011 «СНиП II-7-81*. Строительство в сейсмических районах».

К основным мероприятиям относятся:

- ограничение строительства на территориях, подверженных землетрясениям;
- укрепление сооружений и демонтаж недостаточно сейсмостойких объектов;
- ограничение на размещение опасных объектов внутри зданий;
- тренировка спасательных служб и населения;
- подготовка укрытий, создание запасов продовольствия, медикаментов, других средств жизнеобеспечения;
- контроль над выдачей разрешений на отвод земли, лицензий на проведение строительных работ;
- определение очередности строительства и капитального ремонта зданий и сооружений.

5. Вулканическая деятельность. Вулканы Авачинский, Корякский, расположенные в 25-35 км к северу от города, являются действующими. Современная активность Авачинского вулкана сопровождается мощными кратковременными извержениями с интервалами 20-25 лет. Согласно оценочным данным о потенциальной опасности Авачинского вулкана для прилегающих к нему территорий, выделяются области территорий, отличающиеся по степени вулканического риска. Всего выделено 4 зоны: повышенной опасности (зона А), умеренной опасности (зона Б), пониженной опасности (зона В) и область наименьшей опасности (зона Г).

Анализ указанных данных показывает, что город Вилючинск находится в области наименьшей опасности (зона Г). Данная зона характеризуется отсутствием угрозы лавовых потоков, «палящих туч» и лахаров (грязе-каменных потоков). Актуальной, в основном, остается опасность выпадения пепла («пеплопада») при извержении, приводящее к увеличению нагрузок на поверхности конструкций зданий и сооружений, загрязнению территорий. При засыпании поверхности земли мощным слоем пепла наблюдается гибель всей растительности, возобновление которой происходит через много лет.

К основным мероприятиям относятся:

- организация постоянного наблюдения за предвестниками этого явления;
- организация надежной системы оповещения об угрозе извержения вулкана;
- надёжным способом защиты населения от последствий извержения вулкана является эвакуация при поступлении сигнала об угрозе извержения вулкана.

6. Цунами. Побережье Камчатки подвержено воздействию волн цунами. В настоящее время фактические данные о волнах цунами в открытом океане и на подходах к бухтам отсутствуют. Всю информацию о характеристиках цунами составляют сейсмологические данные, позволяющие определить местоположение цунамигенного землетрясения, и исторические данные о проявлении цунами на побережье (высота и период волн на берегу).

Цунами подходят к побережью как из удаленных районов океана, так и (в 76 % случаев) из ближней цунамигенной зоны, которая расположена в 100- 150 км от берега на западном склоне Курило-Камчатского желоба. Для Авачинской губы волноопасными являются местоположения очагов, расположенные напротив Авачинского залива.

Длительное время регулярной регистрации цунами не производилось. Систематический учет ранее известных и вновь возникающих цунами начали проводить только после катастрофического цунами 5 ноября 1952 года. Очаг землетрясения, вызвавшего цунами, находился в южной части побережья Камчатки. Параметры землетрясения были следующими: магнитуда 8,5; глубина эпицентра 3,5 км; размеры очага 500км х 170км. Высота волн в средней части входного участка Авачинской губы составляла 4–5 м. В бухте Крашенинникова, по визуальным наблюдениям, высота цунами не превышала 2,5-3,0 м. Период волн предположительно был равен 10-15 мин.

Из 25 исторически известных случаев появления цунами у берегов Камчатки все они наблюдались на её тихоокеанском побережье.

Из южной части Курило-Камчатского желоба волны достигают побережья Камчатки через 1,8 часа после землетрясения, из залива Аляска – через 5,7 часа, от побережья Чили – через 20 часов. По материалам наблюдений, минимальное время подхода цунами из ближайшей цунамигенной зоны к тихоокеанскому побережью Камчатки составляет от 9 до 42 минут.

Дважды высота цунами на побережье Камчатки (по историческим сведениям) достигала 30 м. За период с 1952 года в этом регионе цунами с высотой более 5 метров отмечалось 6 раз, трижды высота волны у берега достигала величины 15 м.

В среднем сильное цунами с высотой подъема уровня воды более 1 м появляется 1 раз в десятилетие. На основании обобщения исторических сведений для Дальневосточного побережья России установлены значения средних промежутков времени между цунами различной интенсивности. При цунами максимальной интенсивности (4 степень) с периодом повторяемости 1 раз в 100-200 лет расчетная высота подъема воды у побережья составляет от 8 до 16 м.

Расчетная высота волн цунами для района Авачинской губы с периодом повторяемости 1 раз в 100 лет составляет 2,3 м.

По данным расчетов, выполненных НПСФ «ОСТ-СЕЙСМ», высота волн цунами на входе в бухту Крашенинникова (учитывая ее защищенность) повторяемостью 1 раз в 10 000 лет (при максимальной, из принятых в расчете, высоте волн цунами на входе в Авачинскую губу, равной 20 м) может составить 8,6 м, с высотой заплеска цунами на берег 5,0 м.

Лучшей защитой от цунами является своевременная эвакуация.

3.2 Чрезвычайные ситуации техногенного характера

Причинами возможных повреждений (разрушений) объектов капитального строительства могут быть следующие ЧС техногенного характера:

1. Аварии на автодорогах. По результатам анализа статистических данных выделяется ряд наиболее типичных причин возникновения дорожно-транспортных происшествий - вождение в нетрезвом состоянии, значительное превышение безопасной скорости, невнимательность при вождении, а также выезд на встречную полосу. Вследствие возникновения ДТП на дорогах страдают люди.

В случае возникновения аварий на автотранспорте проведение спасательных работ может быть затруднено из-за недостаточного количества профессиональных спасателей, обеспеченных современными специальными приспособлениями и инструментами, а также неумения населения оказывать первую медицинскую помощь пострадавшим.

Серьезную опасность представляют аварии с автомобилями, перевозящими аварийно химически опасные вещества (АХОВ), легковоспламеняющиеся жидкости (бензин, керосин и другие). Аварии с данными автомобилями могут привести к разливу АХОВ, образованию зон химического заражения и поражению людей попавших в такую зону. Авария автомобиля перевозящего горючее может привести к взрыву перевозимого вещества, образованию очага пожара, травмированию, ожогам и гибели людей, попавшим в зону поражения.

Основные поражающие факторы при аварии на транспорте - токсическое поражение АХОВ (аммиак, хлор); тепловое излучение при воспламенении разлитого топлива; воздушная ударная волна при взрыве топливно-воздушной смеси, образовавшейся при разливе топлива.

На случай аварии на трассе должны быть подготовлены в необходимом количестве резервы воды и растворов нейтральных веществ для разбавления пролившихся АХОВ, обеззараживающие растворы, предусмотрена возможность использования адсорбционных материалов, грунта, песка, шлака, отходов и побочных продуктов производства.

Для обеспечения устойчивого и безопасного функционирования транспорта и предупреждения чрезвычайных ситуаций на дорогах необходимо проведение инженерных, строительных, планировочных и организационных мероприятий:

улучшение качества зимнего содержания дорог, особенно на участках с уклонами, перед мостами и в гололёд;

устройство дорожных ограждений, разметка проезжей части, установка дорожных знаков;

укрепление обочин, откосов насыпей, устройство водоотводов и др. инженерных мероприятий для предотвращения размывов на предмостных участках;

создание систем дорожного сервиса для отдыха водителей;

работа служб ГИБДД за соблюдением скорости дорожного движения, особенно на подъездах к населенным пунктам;

информационные стенды на основных дорогах о возможных объездах, дублирующие трассы;

комплекс мероприятий по ликвидации возможных экологических загрязнений при эксплуатации мостов и дорог.

2. Аварии на системах ЖКХ. На территории существует риск возникновения ЧС на водопроводных сетях, линиях электропередач, канализационных сетях, сетях теплоснабжения. Возникновение ЧС на системах ЖКХ возможны по причинам:

- износа основного и вспомогательного оборудования теплоисточников более чем на 60%;
- ветхости тепловых и водопроводных сетей (износ от 60 до 90%);
- халатности персонала, обслуживающего соответствующие объекты и сети;
- недофинансирования ремонтных работ.

Выход из строя коммунальных систем может привести к следующим последствиям:

- прекращению подачи тепла потребителям и размораживание тепловых сетей;
- прекращению подачи холодной воды;
- порывам тепловых сетей;
- выходу из строя основного оборудования теплоисточников;
- отключению от тепло- и водоснабжения жилых домов.

Мероприятия

- проведение своевременных работ по реконструкции сетей и объектов;
- проведение плановых мероприятий по проверке состояния объекта и оборудования;
- своевременная замена технологического оборудования на более современное и надёжное.

3. Техногенные пожары. Среди чрезвычайных ситуаций техногенного характера большая доля приходится на пожары жилых объектов и объектов социально бытового назначения, причинами которых в основном являются нарушения правил пожарной безопасности, правил эксплуатации электрооборудования и неосторожное обращение с огнем.

Для целей пожаротушения на территории проектирования предусматривается наружное противопожарное водоснабжение. Наружный противопожарный водопровод, как правило, объединяется с хозяйственно-питьевым или производственным водопроводом.

Обеспечение требований пожарной безопасности к источникам наружного противопожарного водоснабжения на территории поселений, городских округов и организаций достигаются при условии применения СП 8.13130.2009 Системы противопожарной защиты. Источники наружного противопожарного водоснабжения. Требования пожарной безопасности.

Мероприятия

- создание финансовых резервов и накопление муниципальных запасов материальных ресурсов;
- систематический контроль сроков разработки Паспортов безопасности потенциально-опасных объектов, планов эвакуации людей из зданий в ночное и дневное время;
- приведение в надлежащее состояние источников противопожарного водоснабжения, обеспечение проезда к зданиям, сооружениям и открытым водоёмам;
- очистка площадей, примыкающих к лесной зоне и потенциально-опасным объектам, от мусора, ветхих бесхозных зданий и пр.;
- доведение до населения сигналов экстренной эвакуации и порядок действий по ним (пункты сбора, места временного размещения).

Таким образом, риск возникновения чрезвычайных ситуаций техногенного характера, на рассматриваемой территории, сравнительно невысок. Вероятность возникновения аварий с тяжелыми последствиями и большим материальным ущербом на объектах является невысокой и не может привести к чрезвычайным ситуациям территориального масштаба.

4. ПЕРЕЧЕНЬ МЕРОПРИЯТИЙ ПО ОБЕСПЕЧЕНИЮ ПОЖАРНОЙ БЕЗОПАСНОСТИ И ПО ГРАЖДАНСКОЙ ОБОРОНЕ

4.1 Обеспечение пожарной безопасности

Общие правовые, экономические и социальные основы обеспечения пожарной безопасности в Российской Федерации определяет Федеральный закон от 21.12.1994 № 69-ФЗ «О пожарной безопасности». Подлежит применению Постановление Правительства РФ от 25.04.2012 № 390 «О противопожарном режиме», а также иные нормативные правовые акты. Обеспечение пожарной безопасности достигается путем применения системы пожарной безопасности, под которой понимается совокупность сил и средств, а также мер правового, организационного, экономического, социального и научно-технического характера, направленных на борьбу с пожарами. Основными элементами системы обеспечения пожарной безопасности являются органы государственной власти, органы местного самоуправления, организации, граждане, принимающие участие в обеспечении пожарной безопасности в соответствии с законодательством Российской Федерации.

Основные функции системы обеспечения пожарной безопасности следующие:

- нормативное правовое регулирование и осуществление государственных мер в области пожарной безопасности;
- создание пожарной охраны и организация её деятельности;
- разработка и осуществление мер пожарной безопасности;
- реализация прав, обязанностей и ответственности в области пожарной безопасности;
- проведение противопожарной пропаганды и обучение населения мерам пожарной безопасности;
- содействие деятельности добровольных пожарных и объединений пожарной охраны, привлечение населения к обеспечению пожарной безопасности;
- научно-техническое обеспечение пожарной безопасности;
- информационное обеспечение в области пожарной безопасности;
- осуществление государственного пожарного надзора и других контрольных функций по обеспечению пожарной безопасности;
- производство пожарно-технической продукции;
- выполнение работ и оказание услуг в области пожарной безопасности;
- лицензирование деятельности (работ, услуг) в области пожарной безопасности и подтверждения соответствия продукции и услуг в области пожарной безопасности;
- тушение пожаров и проведение аварийно-спасательных работ;
- учет пожаров и их последствий;
- установление особого противопожарного режима.

Общие требования для предотвращения пожара можно свести к следующему: пожар невозможен ни при каких-либо обстоятельствах, если исключается контакт источника зажигания с горючим материалом. Если потенциальный источник зажигания и горючую среду невозможно полностью исключить из технологического процесса, то данное оборудование или помещение, в котором оно размещено, должно быть надежно защищено автоматическими средствами - аварийное отключение оборудования или сигнализация. Соответственно методы противодействия пожару делятся на уменьшающие вероятность возникновения пожара (профилактические) и на защиту и спасение людей от огня.

Мероприятия, уменьшающие вероятность возникновения пожара.

- своевременная очистка территория в пределах противопожарных разрывов от горючих отходов, мусора, тары, опавших листьев, сухой травы и т.п.;
- содержание дорог, проездов и подъездов к зданиям, сооружениям, открытым складам, наружным пожарным лестницам и водоисточникам, используемым для целей пожаротушения, исправными и свободными для проезда пожарной техники;
- ликвидации незаконных парковок автотранспорта в противопожарных разрывах зданий, сооружений;
- незамедлительное оповещение подразделения пожарной охраны о закрытии дорог или проездов для их ремонта или по другим причинам, препятствующим проезду пожарных машин; на период закрытия дорог в соответствующих местах должны быть установлены указатели направления объезда или устроены переезды через ремонтируемые участки и подъезды к водоисточникам;
- расположение временных строений на расстоянии не менее 15 м от других зданий и сооружений (кроме случаев, когда по другим нормам требуется больший противопожарный разрыв) или у противопожарных стен;
- обустройство пожарных резервуаров местного значения, искусственных водоёмов для целей пожаротушения (с обустройством подъездных путей и площадок для установки пожарных автомобилей, обеспечивающих возможность забора воды в любое время года) и поддержание их в постоянной готовности;
- организаций проверки территории и объектов жилищной сферы, в том числе ведомственного и частного жилищного фонда.

Предотвращение распространения пожара достигается мероприятиями, ограничивающими площадь, интенсивность и продолжительность горения. К ним относятся:

- конструктивные и объемно-планировочные решения, препятствующие распространению опасных факторов пожара по помещению, между помещениями, между группами помещений различной функциональной пожарной опасности, между этажами и секциями, между пожарными отсеками, а также между зданиями;
- ограничение пожарной опасности строительных материалов, используемых в поверхностных слоях конструкций здания, в том числе кровель, отделок и облицовок фасадов, помещений и путей эвакуации;
- снижение технологической взрыво-пожарной и пожарной опасности помещений и зданий;
- наличие первичных, в том числе автоматических и привозных, средств пожаротушения, сигнализации и оповещение о пожаре.

К профилактическим действиям, уменьшающим вероятность возникновения пожара, также относятся:

- изоляция розеток, расположенных в санузлах и на внешних стенах, от влаги и изоляция электропроводки во избежание возникновения короткого замыкания, способного привести к пожару;
- установка устройств защитного отключения и автоматических предохранителей;
- теплоизоляция газовых и электрических плит от деревянной мебели;
- использование пепельниц, зажигание свечей в подсвечниках;
- изучение сотрудниками предприятий пожарно-технического минимума.

Защитные действия делятся на защиту человека от высокой температуры (используется термоизолирующая одежда БОП (боевая одежда пожарного)) и от зачастую более опасных отравляющих веществ, выделяемых при пожаре в воздух (используются изолирующие противогазы и аппараты на сжатом воздухе, фильтрующие воздух капюшоны по типу противогазов).

Активная борьба с пожаром (тушение пожара) производится огнетушителями различного наполнения, песком и другими негорючими материалами, мешающими огню распространяться и гореть. Для защиты ценных вещей и документов от огня применяются несгораемые сейфы.

При принятии архитектурно-планировочных решений, с целью дальнейшего развития территории, соблюдены следующие условия пожарной безопасности:

- обеспечены нормативные противопожарные расстояния между зданиями;
- обеспечены подъезды к каждому зданию и сооружению пожарной техники и возможность проезда со всех сторон шириной не менее 6 м;
- предусмотрены подъездные площадки с твердым покрытием для разворота пожарных машин у каждого пожарного гидранта;
- на территории запроектирована система водоснабжения, оборудованная пожарными гидрантами для целей пожаротушения.

Для тушения пожара привлекаются техника и работники пожарной части, расположенной на расстоянии не более 3 км.

Для объектов обслуживания необходима разработка организационных мероприятий, включающих составление схемы путей эвакуации населения, назначения специалиста, ответственного за пожарную безопасность, регулярные осмотры сооружений на предмет соблюдения правил пожарной безопасности.

4.2 Гражданская оборона

В соответствии с Федеральным законом от 12 февраля 1998 г. № 28-ФЗ «О гражданской обороне» гражданская оборона – это система мероприятий по подготовке к защите и по защите населения, материальных и культурных ценностей на территории Российской Федерации от опасностей, возникающих при ведении военных действий или вследствие этих действий, а также при возникновении чрезвычайных ситуаций природного и техногенного характера.

Основными задачами в области гражданской обороны являются:

- обучение населения в области гражданской обороны;
- оповещение населения об опасностях, возникающих при ведении военных действий или вследствие этих действий, а также при возникновении чрезвычайных ситуаций природного и техногенного характера;
- эвакуация населения, материальных и культурных ценностей в безопасные районы;
- предоставление населению убежищ и средств индивидуальной защиты;
- проведение мероприятий по световой маскировке и другим видам маскировки;
- проведение аварийно-спасательных работ в случае возникновения опасностей для населения при ведении военных действий или вследствие этих действий, а также вследствие чрезвычайных ситуаций природного и техногенного характера;
- первоочередное обеспечение населения, пострадавшего при ведении военных действий или вследствие этих действий, в том числе медицинское обслуживание, оказание первой помощи, срочное предоставление жилья и принятие других необходимых мер;
- борьба с пожарами, возникшими при ведении военных действий или вследствие этих действий;
- обнаружение и обозначение районов, подвергшихся радиоактивному, химическому, биологическому и иному заражению;
- санитарная обработка населения, обеззараживание зданий и сооружений, специальная обработка техники и территорий;
- восстановление и поддержание порядка в районах, пострадавших при ведении военных действий

или вследствие этих действий, а также вследствие чрезвычайных ситуаций природного и техногенного характера;

- срочное восстановление функционирования необходимых коммунальных служб в военное время;
- срочное захоронение трупов в военное время;
- разработка и осуществление мер, направленных на сохранение объектов, необходимых для устойчивого функционирования экономики и выживания населения в военное время;
- обеспечение постоянной готовности сил и средств гражданской обороны.

Систему гражданской обороны составляют:

- органы повседневного управления по обеспечению защиты населения;
- силы и средства, предназначенные для выполнения задач гражданской обороны;
- фонды и резервы финансовых, медицинских и материально-технических средств, предусмотренных на случай чрезвычайной ситуации;
- системы связи, оповещения, управления и информационного обеспечения.

С учётом особенностей градостроительного развития территории микрорайона проектом рекомендуется реализация следующих мероприятий гражданской обороны:

1. Организация защитных сооружений.

Основным способом защиты населения от современных средств поражения является укрытие его в защитных сооружениях. С этой целью осуществляется планомерное накопление необходимого фонда убежищ и противорадиационных укрытий. Защитные сооружения должны приводиться в готовность для приема укрываемых в сроки, не превышающие 12 ч. Создание фонда защитных сооружений осуществляется заблаговременно, в мирное время, путем комплексного освоения подземного пространства с учетом приспособления и использования его сооружений в интересах защиты населения.

Убежища должны обеспечивать защиту укрываемых от расчетного воздействия поражающих факторов ядерного оружия и обычных средств поражения (без учета прямого попадания), бактериальных (биологических) средств (БС), отравляющих веществ (ОВ), а также при необходимости от катастрофического затопления, сильно действующих ядовитых веществ, радиоактивных продуктов при разрушении ядерных энергоустановок, высоких температур и продуктов горения при пожарах. Системы жизнеобеспечения убежищ должны обеспечивать непрерывное пребывание в них расчетного количества укрываемых в течение двух суток. Воздухоснабжение убежищ, как правило, должно осуществляться по двум режимам: чистой вентиляции (1-й режим) и фильтровентиляции (2-й режим). Противорадиационные укрытия должны обеспечивать защиту укрываемых от воздействия ионизирующих излучений при радиоактивном заражении (загрязнении) местности и допускать непрерывное пребывание в них расчетного количества укрываемых до двух суток.

2. Мероприятия по защите системы водоснабжения.

Для гарантированного обеспечения питьевой водой населения в случае выхода из строя головных сооружений обеспечивающих функционирование системы водоснабжения или заражения источников водоснабжения на территории следует иметь резервуары в целях создания в них не менее 3-х суточного запаса питьевой воды по норме не менее 10 л в сутки на одного человека. Резервуары питьевой воды должны оборудоваться герметическими (защитно-герметическими) люками и приспособлениями для раздачи воды в передвижную тару.

Кроме того, необходимо обеспечивать возможность использования систем водоснабжения для целей пожаротушения.

3. Мероприятия по защите системы электроснабжения.

Рабочий проект системы электроснабжения проектируемой территории рекомендуется выполнить с учетом обеспечения устойчивого электроснабжения в условиях мирного и военного времени.

Схема электрических сетей энергосистем при необходимости должна предусматривать возможность автоматического деления энергосистемы на сбалансированные независимо работающие части.

При проектировании систем электроснабжения следует сохранять в качестве резерва мелкие стационарные электростанции, а также учитывать возможность использования передвижных электростанций и подстанций.

4. Мероприятия по защите системы электросвязи и проводного вещания.

При проектировании новых автоматических телефонных станций (АТС) рекомендуется предусматривать:

- прокладку кабелей межшкафных связей с расчетом передачи части абонентской емкости на АТС соседних территорий;
- прокладку соединительных кабелей от ведомственных АТС к ближайшим распределительным шкафам телефонной сети;
- установку на АТС специальной аппаратуры циркулярного вызова и дистанционного управления средствами оповещения гражданской обороны (по заданию местных штабов гражданской обороны).

5. Предотвращение террористических актов.

Опасности, связанные с диверсионными актами, могут иметь весьма значительные негативные последствия для жителей микрорайона и персонала организаций, расположенных на его территории. Принципы противодействия терроризму, правовые и организационные основы профилактики терроризма и борьбы с ним, минимизации и (или) ликвидации последствий проявлений терроризма регламентируются Федеральным законом от 6 марта 2006 г. №35-ФЗ «О противодействии терроризму».

В целях противодействия возможным диверсионным актам предусматривается установка автоматической пожарной сигнализации, и освещение территории объектов. В зданиях организованы системы охраны, обеспечивающие безопасность жизнедеятельности людей. В учреждениях назначается ответственное лицо, организующее профилактическую работу по предупреждению терактов и руководящее работами при угрозе теракта и по его ликвидации.

Рекомендуемые зоны оцепления при обнаружении взрывного устройства:

- легковой автомобиль - 460 м;
- грузовой автомобиль - 1250 м.

5. ПЕРЕЧЕНЬ МЕРОПРИЯТИЙ ПО ОХРАНЕ ОКРУЖАЮЩЕЙ СРЕДЫ

В соответствии с Федеральным законом от 10.01.2002 № 7-ФЗ «Об охране окружающей среды» охрана окружающей среды – это деятельность органов государственной власти Российской Федерации, органов государственной власти субъектов Российской Федерации, органов местного самоуправления, общественных и иных некоммерческих объединений, юридических и физических лиц, направленная на сохранение и восстановление природной среды, рациональное использование и воспроизводство природных ресурсов, предотвращение негативного воздействия хозяйственной и иной деятельности на окружающую среду и ликвидацию ее последствий (далее также - природоохранная деятельность).

При разработке проекта планировки под жилую застройку необходимо соблюдение требований в области охраны окружающей среды, санитарно-гигиенических норм, санитарной очистке, обезвреживанию и безопасному размещению отходов потребления, соблюдению нормативов допустимых выбросов и сбросов веществ и микроорганизмов, а также по восстановлению природной среды, рекультивации земель, благоустройству территорий и иных мер по обеспечению охраны окружающей среды и экологической безопасности в соответствии с законодательством.

Основным мероприятием по охране окружающей среды и поддержанию благоприятной санитарно-эпидемиологической обстановки в условиях градостроительного развития территории проектирования является установление зон с особыми условиями использования. Наличие данных зон определяет систему градостроительных ограничений, от которых во многом зависит планировочная структура и условия дальнейшего развития.

На территории проектирования устанавливается санитарно-защитная полоса (далее СЗП) сетей водоснабжения в размере 10 м в обе стороны.

Для исключения повреждения ЛЭП, трубопроводов и иных инженерных сооружений (при любом виде их прокладке) устанавливаются охранные зоны (далее ОЗ). Размеры охранных зон представлены в таблице ниже.

Таблица 4

ОЗ на территории проектирования

№	Объект, от которого устанавливается ОЗ	Размер ОЗ, м
1	Кабельные линии электропередач 10-0,4 кВ	1
2	Сети самотечной канализации	3
3	Сети связи	2
4	Сети теплоснабжения	5

В охранных зонах запрещается осуществлять любые действия, которые могут нарушить безопасную работу вышеперечисленных объектов, в том числе привести к их повреждению или уничтожению, и (или) повлечь причинение вреда жизни, здоровью граждан и имуществу физических или юридических лиц, а также повлечь нанесение экологического ущерба и возникновение пожаров.

Ограничения на использование территории, связанные с наличием территории объектов культурного наследия федерального, регионального и местного значения, отсутствуют.

Кроме того, проектными решениями предлагается провести комплекс следующих мероприятий по снижению негативного воздействия объектов на окружающую природную среду и здоровье человека.

Мероприятия по охране атмосферного воздуха.

Атмосферный воздух – жизненно важный компонент окружающей природной среды, представляющий собой естественную смесь газов атмосферы, находящуюся за пределами жилых, производственных и иных помещений. В соответствии со ст. 4 Федерального закона от 10.01.2002 № 7-ФЗ «Об охране окружающей среды» атмосферный воздух относится к объектам охраны окружающей среды от загрязнения, истощения, деградации, порчи, уничтожения и иного негативного воздействия хозяйственной и иной деятельности.

По источникам загрязнения выделяют два вида загрязнения атмосферы: естественное и искусственное.

Как правило, естественное загрязнение не угрожает отрицательными последствиями для биоценозов и живых организмов, их составляющих.

Источниками антропогенного загрязнениями атмосферного воздуха на проектируемой территории является автотранспорт, выбросы от которого содержат оксид углерода, оксиды азота, углеводороды, альдегиды, сажу и т.д. Кроме того автомобильный транспорт являются источником шума и вибрации.

Для уменьшения загрязнения атмосферы выбросами транспорта необходимо осуществлять следующие мероприятия:

- применение альтернативных видов топлива (сжатого природного газа, сжиженных нефтяных газов, синтетических спиртов и т.д.). При использовании природного газа выброс автомобилями вредных компонентов сокращается в 3-5 раз;
- защита от шума (пассивная и активная). Автотранспорт снижает шум за счет развития шумоподавления дорог, снижения скорости в населенных пунктах;
- специальные мероприятия административного характера: ограничения на въезд, запреты на парковку, транспортные сектора и др.;
- благоустройство и озеленение улиц, которое кроме декоративно-планировочной функции будет выполнять санитарно-гигиенические функции (очищение воздуха от пыли и газа), а также шумозащитные, для чего необходимо провести озеленение между транспортными магистралями и застройкой.

Мероприятия по охране почв и грунтовых вод.

Загрязнение почв - это вид антропогенной деградации почв, при которой содержание химических веществ в почвах, подверженных антропогенному воздействию, превышает природный региональный фоновый уровень их содержания в почвах. Основной критерий загрязнения различными веществами - проявление признаков вредного действия этих веществ на отдельные виды живых организмов, так как устойчивость последних к химическому воздействию существенно различается. Экологическую опасность представляет то, что в окружающей человека природной среде по сравнению с природными уровнями превышено содержание определенных химических веществ за счет их поступления из антропогенных источников. Эта опасность может реализоваться не только для самых чувствительных видов живых организмов.

Загрязнение вод - это изменение гидрохимического состояния, вызванное хозяйственной деятельностью, изменение качества подземных вод (физических, химических и микробиологических показателей и свойств) по сравнению с естественным состоянием и санитарно-гигиеническими нормами к качеству питьевой воды, которые частично или полностью исключают возможность использования этих вод в питьевых целях без предварительной их водоподготовки или обработки.

Для предотвращения загрязнения почв и грунтовых вод в границах проекта планировки предусмотрены следующие мероприятия:

- организация и благоустройство водоохранных зон и прибрежнозащиных полос;
- организация контроля уровня загрязнения поверхностных и грунтовых вод;
- исключение сброса неочищенных сточных вод на рельеф и в открытые водоемы;
- устройство асфальтобетонного покрытия дорог;
- устройство отмосток вдоль стен зданий;
- организация системы водоотводных лотков.

Мероприятия по санитарной очистке.

Санитарная очистка населенных мест - одно из важнейших санитарно-гигиенических мероприятий, направленных на санитарно-эпидемиологическое благополучие населения и охрану окружающей природной среды. Санитарная очистка включает в себя сбор всех видов твердых бытовых отходов (ТБО), их вывоз и утилизацию.

Основными мероприятиями в системе сбора и утилизации отходов в границах проекта планировки являются:

- организация планово-поквартальной системы санитарной очистки территории;
- ликвидация несанкционированных свалок с последующим проведением рекультивации территории, расчистка захламленных участков территории;
- организация уборки территорий от мусора, смета, снега;
- организация системы водоотводных лотков;
- установка урн для мусора.

Нормы накопления отходов принимаются в соответствии с СП 42.13330.2016. Таким образом, объем образующихся отходов в границах проекта планировки с учетом степени благоустройства территории и проектной численности населения (909 чел.) составит около 173 т/год.

Вывоз смета с территории будет производиться по мере его образования совместно с бытовыми отходами специальным автотранспортом. Объем смета с площади проектных дорожных покрытий составит около 9 т/год. Строительные отходы будут вывозиться по мере образования с площадки строительства на санкционированные места захоронения. Сбор и вывоз бытовых и строительных отходов осуществляется службой коммунального хозяйства.

Мероприятия по благоустройству и озеленению территории.

Благоустройство территории – это комплекс мероприятий, направленный на улучшение санитарного, экологического и эстетического состояния территории. К основным элементам благоустройства территории относят прокладку дорожно-тропиночной сети, возведение малых архитектурных форм как декоративного, так и утилитарного характера.

При организации жилой застройки в границах проекта планировки необходимо произвести следующие мероприятия по благоустройству территории:

- организация дорожно-пешеходной сети;
- обустройство мест сбора мусора;
- разработка системы освещения;
- устройство газонов, цветников, посадка зеленых оград.

Места для сбора мусора в местах общего пользования предполагает размещение урн, что играет важную роль в соблюдении санитарно-гигиенических требований и обеспечении эстетического вида территории общественного пользования. К уличным урнам для мусора предъявляются простые требования: удобство уборки мусора, лёгкость обслуживания, прочность. Освобождение от мусора должно происходить не реже двух раз в день.

Для искусственного освещения территории проектирования в вечернее и ночное время необходимо предусмотреть размещение фонарей, высотой не менее 2,5 м. При разработке схемы размещения данных архитектурных форм необходимо учесть рельеф территории, создать хорошую ориентировку путём размещения фонарей на поворотах.

Особый элемент благоустройства при градостроительном проектировании – это работы по его озеленению. Озеленение – совокупность мероприятий по улучшению внешнего вида территории, связанных с посадкой растений (кустарников, деревьев, цветов). Главные направления озеленения проектной территории включают в себя:

- Создание системы зеленых насаждений: участки озеленения ограниченного пользования (зеленые насаждения на участках жилых массивов, детских садов); участки специального назначения (озеленение санитарно-защитных зон, озеленение территории вдоль дорог; участки озеленения общего пользования).
- Реконструкция существующих озелененных территорий общего пользования.
- Сохранение естественной древесно-кустарниковой растительности.

Удельный вес озелененных территорий различного назначения в пределах территории жилого квартала должен быть не менее 25% (включая суммарную площадь озелененной территории квартала) в соответствии с СП 42.13330.2016.

Новое строительство озелененных территорий общего пользования.

1. Озеленение территорий жилых массивов. На территориях жилой застройки озеленение занимает основные, свободные от застройки участки. На территориях массовой застройки озеленение должно составлять от 62,7 до 73,8%, а при реконструкции жилой застройки – от 64,9 до 81,7%. Таким образом, обеспеченность зелеными насаждениями участков жилых домов составляет от 7 до 13 м^2 на человека при застройке большой этажности и до 27 м^2 – при небольшой этажности.

2. Газоны на территории проектирования. Газоном покрывают всю озелененную территорию. Для его устройства применяют смеси трав обычного и спортивного типа (для озеленения физкультурных и игровых площадок). Под цветники отводится 1 % озелененной территории. Их разбивают при входе и вокруг здания, а также на каждой игровой площадке размером 0,5 х 1,5 м. Зеленые насаждения должны обеспечить полную изоляцию одной групповой площадки от другой, и всех – от хозяйственной зоны, но при этом все площадки должны хорошо проветриваться и в течение всего дня инсолироваться на 55%.

Ограничения, связанные с шумовым воздействием на окружающую среду.

Шумовое воздействие - одна из форм вредного физического воздействия на окружающую природную среду. Загрязнение среды шумом возникает в результате недопустимого превышения естественного уровня звуковых колебаний. С экологической точки зрения в современных условиях шум становится не просто неприятным для слуха, но и приводит к серьезным физиологическим последствиям для человека. Естественные природные звуки на экологическом благополучии человека, как правило, не отражаются. Звуковой дискомфорт создают антропогенные источники шума, которые повышают утомляемость человека, снижают его умственные возможности, значительно понижают производительность труда, вызывают нервные перегрузки, шумовые стрессы и т. д.

Основные источники антропогенного шума на территории проектирования является автомобильный транспорт. Шум, создаваемый движущимися автомобилями, является частью шума транспортного потока. В общем случае наибольший шум генерируется большегрузными автомобилями. При малых скоростях

движения по автодорогам и больших частотах вращения вала двигателя основным источником шума является обычно силовая установка, в то время как при больших скоростях движения, пониженных частотах вращения и меньшей мощности силовой установки доминирующим может стать шум, обусловленный взаимодействием шин с поверхностью дороги. При наличии неровностей на поверхности дороги преобладающим может стать шум системы рессорной подвески, а также грохот груза и кузова. Часто бывает довольно трудно определить относительный вклад различных источников шума сложных по конструкции транспортных средств. Поэтому общий шум транспортного средства определяется рядом источников и для разработки предложений с целью снижения уровня шума от автомобильного транспорта принимается генерированный шум этих источников.

Допустимый уровень шума, создаваемый любыми видами транспорта, в соответствии с санитарными нормами СН 2.2.4/2.1.8.562–96 для территорий, непосредственно прилегающим к жилым домам, зданиям поликлиник, детских дошкольных учреждений, школ, библиотек, обращенных в сторону шума, должен составлять не более 55 дБА (максимально – 70 дБА) в дневное время и не более 45 дБА (максимально – 60 дБА) – в ночное.

Шумовое воздействие на здоровье населения автотранспорт не оказывает, по причине его малого количества.

Для необходимого снижения уровней звука проектом планировки предложено:

- функциональное зонирование территории с отделением селитебных и рекреационных зон от зон размещения объектов, являющихся источником шумового загрязнения;
- создание системы паркирования автомобилей;
- формирование системы зеленых насаждений, способствующих шумозащите.

Интенсивность шума на озелененных тротуарах в 10 раз меньше, чем на «голых». Травянистые растения, особенно при многорядной посадке (клумбы и рабатки на разделительных полосах магистралей), помимо красоты, также обладают шумозащитными свойствами. Вьющиеся растения, декорируя окна, двери, балконы, веранды, снижают уровень шума в помещении. Способность вьющихся растений зависит от густоты листьев и от способа формирования «зеленых стен» из вьющихся растений.

6. ОБОСНОВАНИЕ ОЧЕРЕДНОСТИ ПЛАНИРУЕМОГО РАЗВИТИЯ ТЕРРИТОРИИ

Предлагается поэтапная последовательность осуществления мероприятий, предусмотренных проектом планировки территории:

1. Проведение кадастровых работ – формирование земельных участков с постановкой их на государственный кадастровый учет. Формирование земельных участков осуществляется в соответствии с главой I.1 Земельного кодекса Российской Федерации. Постановка сформированных земельных участков осуществляется в соответствии с Федеральным законом от 13.07.2015 № 218-ФЗ «О государственной регистрации недвижимости».

2. Предоставление вновь сформированных земельных участков под предлагаемую проектом застройку. Сформированные земельные участки предоставляются под застройку в соответствии с главой V.1 Земельного кодекса Российской Федерации.

3. Разработка проектной документации по строительству зданий и сооружений, а также по строительству сетей и объектов инженерного обеспечения. Проектная документация подготавливается на основании ст. 48 Градостроительного кодекса Российской Федерации в соответствии со сводами правил, строительными нормами и правилами, техническими регламентами.

4. Строительство планируемых объектов капитального строительства и их подключение к системе инженерных коммуникаций. Строительство объектов капитального строительства осуществляется на основании разрешения на строительство, порядок выдачи которого предусмотрен ст. 51 Градостроительного кодекса Российской Федерации.

5. Ввод объектов капитального строительства и инженерных коммуникаций в эксплуатацию. Для введения в эксплуатацию объекта капитального строительства требуется получения соответствующего разрешения, порядок выдачи которого предусмотрен ст. 55 Градостроительного кодекса Российской Федерации.

7. ОСНОВНЫЕ ПОКАЗАТЕЛИ ПРОЕКТА

№ п/п	Наименование показателя	Единица измерения	Современное состояние	Расчетный срок
1. ТЕРРИТОРИЯ				
1.1	Территория в границах проекта планировки	га	-	2,31
1.2	Территория в границах красных линий в границах проекта планировки	га	-	1,94
1.3	Коэффициент застройки	-	-	0,23
1.4	Коэффициент плотности застройки	-	-	1,13
1.5	Плотность застройки	тыс.м^2/га	-	11,37
2. НАСЕЛЕНИЕ				
2.1	Общая численность постоянного населения	чел.	-	909
2.2	Плотность населения (брутто)	чел./га	-	367
2.3	Плотность населения (нетто)	чел./га	-	486
2.4	Средний размер семьи	чел.	-	3,5
3. ОБЪЕКТЫ ЖИЛОГО НАЗНАЧЕНИЯ				
3.1	Общий объем жилищного фонда, в том числе:	тыс.м^2	-	21,86
		кол-во домов	-	5
3.1.1	одноквартирная жилая застройка	тыс.м^2	-	-
		кол-во домов	-	-
3.1.2	многоквартирная жилая застройка	тыс.м^2	-	21,86
		кол-во домов	-	5
3.1.2.1	5-этажные жилые дома	тыс.м^2	-	21,86
		кол-во домов	-	5
3.2	Средняя этажность застройки	этаж	-	5,0
3.3	Существующий сохраняемый жилищный фонд	тыс.м^2	-	-
3.4	Общий объем ликвидируемого жилищного фонда, в том числе:	тыс.м^2	-	-
		кол-во домов	-	-
3.5	Общий объем нового жилищного строительства, в том числе:	тыс.м^2	-	21,86
		кол-во домов	-	5
3.5.1	одноквартирная жилая застройка	тыс.м^2	-	-
		кол-во домов	-	-
3.5.2	многоквартирная жилая застройка	тыс.м^2	-	21,86
		кол-во домов	-	5
3.5.2.1	5-этажные жилые дома	тыс.м^2	-	21,86
		кол-во домов	-	5
3.6	Плотность жилой застройки	%	-	17,79
4. ОБЪЕКТЫ ПРОИЗВОДСТВЕННОГО НАЗНАЧЕНИЯ				
4.1	-	-	-	-
5. ОБЪЕКТЫ ОБЩЕСТВЕННО-ДЕЛОВОГО НАЗНАЧЕНИЯ				
5.1	-	-	-	-
6. ОБЪЕКТЫ СОЦИАЛЬНОЙ ИНФРАСТРУКТУРЫ				
6.1	-	-	-	-
7. ОБЪЕКТЫ ИНОГО НАЗНАЧЕНИЯ				
7.1	Сквер	га	-	0,54
8. ОБЪЕКТЫ КОММУНАЛЬНОЙ ИНФРАСТРУКТУРЫ				
8.1	Водоснабжение	куб. м./в сутки	-	306
8.2	Водоотведение	куб. м./в сутки	-	251
8.3	Общее потребление тепла на отопление, вентиляцию, горячее водоснабжение	Гкал/год	-	5035
8.4	Газоснабжение	куб. м./год	-	-
8.5	Электроснабжение	МВт	-	0,31
8.6	Связь	абон. номер		273
9. ОБЪЕКТЫ ТРАНСПОРТНОЙ ИНФРАСТРУКТУРЫ				
9.1	Протяженность улично-дорожной сети, в том числе:	км	-	0,630
9.1.1	Магистральные дороги регулируемого движения	км	-	-
9.1.2	Магистральные улицы районного значения	км	-	-
9.1.3	Улицы и дороги местного значения	км	-	0,178
9.1.4	Проезды	км	-	0,449
9.2	Парковки	машино-мест	-	68
9.3	Протяженность системы проектируемой ливневой канализации	км	-	0,63
9.3.1	Подземная труба самотечной ливневой канализации закрытого типа	км	-	0,37
9.3.2	Водоотводной лоток ливневой канализации открытого типа	км	-	0,26

8. Иные вопросы планировки территории

8.1 Инженерная подготовка территории

Реализация принятых проектом решений обуславливает необходимость в таких инженерных мероприятиях как вертикальная планировка и организация отвода поверхностных вод.

Вертикальная планировка - важный элемент инженерной подготовки территории. Ее назначение - привести естественный рельеф в состояние, соответствующее наиболее благоприятным условиям для общего планировочного решения. При строительстве и реконструкции населенных мест с помощью вертикальной планировки сооружают уличную сеть в соответствии с требованиями транспорта, обеспечивают нормальный отвод поверхностных вод с территорий проектирования. Она имеет важное значение в создании необходимых условий для застройки жилых территорий, отдельных зданий и сооружений. Мероприятия по вертикальной планировке в значительной мере зависят от рельефа. Основным принципом вертикальной планировки является принцип балансирования земляных масс. При подготовке вертикальной планировки на данную территорию соблюдено условие, при котором баланс земляных масс приближен к нулевому. В результате проведенной работы обеспечен нулевой баланс земляных масс, что свидетельствует о равенстве объемов выемок и насыпей, обеспечены необходимые условия для возведения объектов капитального строительства, размещения зданий и сооружений, объектов инженерного и транспортного обеспечения.

Организация стока поверхностных дождевых и талых вод на территории проекта планировки осуществляется с участков застройки, площадок различного назначения и территорий зеленых насаждений, с помощью поперечных уклонов проезжей части улиц и проездов от осей к бортовому камню и продольными уклонами улично-дорожной сети в пониженную часть местности. Затем ливневые стоки попадают в дождеприемные колодцы, с последующей транспортировкой ливневых стоков в проектируемую городскую закрытую ливневую канализацию. Далее ливневые стоки по коллекторам направляются на проектируемые очистные сооружения поверхностного стока, расположенные за пределами проекта планировки. Во избежание затопления жилых домов с южной части склона проектом планировки предлагается строительство водоотводного лотка, с дальнейшим подключением к проектируемой ливневой канализации закрытого типа.

В результате проектных решений поверхностный водоотвод на территории обеспечен в такой мере, что из любой точки территории сток поверхностных вод беспрепятственно уходит за пределы проекта планировки. Данное решение препятствует возникновению затопления территории поверхностными водами.

В границах проекта планировки проектом предлагается строительство:

- закрытой сети самотечной ливневой канализации, общей протяженностью 0,37 км;
- водоотводного лотка, общей протяженностью 0,26 км.

Проектом планировки предлагаются несколько видов покрытий поверхности, которые будут обеспечивать на территории проектирования условия безопасного и комфортного передвижения, а также окончательно сформируют архитектурно-художественный облик среды. Для условий проектируемой территории определены следующие виды покрытий:

- асфальтобетон: проезды;
- тротуарная плитка: тротуары;
- резина: детские спортивные площадки, площадки отдыха.

Данные виды покрытий прочные, ремонтнопригодные, экологичные и не допускают скольжения. Тротуары и проезды ограничены гранитными бортовыми камнями, уклон поверхности их покрытии должен обеспечивать отвод поверхностных вод (не менее 4‰).

Грунт в насыпи отсыпается послойно и уплотняется до коэффициента 0,95, под проездами – до значения коэффициента уплотнения равному 0,98.

8.2 Мероприятия по обеспечению условий жизнедеятельности маломобильных групп населения

Проект планировки разработан в соответствии с требованиями Градостроительного кодекса РФ, СП 42.13330.2016, основных положений СП 59.13330.2012. «Доступность зданий и сооружений для маломобильных групп населения. Актуализированная редакция СНиП 35-01-2001» и СП 35-105-2002 «Реконструкция городской застройки с учётом доступности для инвалидов и других маломобильных групп населения» в части отношения к созданию удобной для инвалидов среды.

Маломобильные группы населения - люди, испытывающие затруднения при самостоятельном передвижении, получении услуги, необходимой информации или при ориентировании в пространстве. К маломобильным группам населения отнесены:

- инвалиды,
- люди с временным нарушением здоровья,
- беременные женщины,
- люди преклонного возраста,
- люди с детскими колясками и т.п.

Формирование архитектурной среды района по критериям доступности, безопасности, удобства и информативности для нужд инвалидов и других маломобильных групп населения осуществляется без ущемления соответствующих возможностей остальных граждан.

Критерий доступности обеспечивается возможностью беспрепятственного достижения мест обслуживания, своевременного использования мест отдыха, ожидания и сопутствующего обслуживания.

Критерий безопасности обеспечивается возможностью посещения мест обслуживания, общего пользования без риска быть травмированным каким-либо образом или причинения вреда своему имуществу, а также без нанесения вреда другим людям, зданиям, сооружениям, оборудованию.

Критерий информативности обеспечивается своевременным распознаванием ориентиров в архитектурной среде территории, точной идентификацией своего места нахождения и мест, являющихся целью посещения, а также возможностью эффективной ориентации, как в светлое, так и в тёмное время суток.

В проекте предусмотрены мероприятия для беспрепятственного и удобного передвижения инвалидов и маломобильных групп населения по территории проектирования, которые необходимо учесть при разработке рабочего проекта и выноса проектных решений в натуру:

- продольный уклон пути движения, по которому возможен проезд инвалидов на креслах-колясках, не должен превышать 5%, поперечный 2% (согласно СП 59.13330.2012. п.4.1.7.);

- необходимо предусмотреть съезды с тротуаров;

- высоту бордюров по краям пешеходных путей на участках проектирования рекомендуется принимать не менее 0,05 м (согласно СП 59.13330.2012. п.4.1.9.);

- перепад высот бордюров, бортовых камней вдоль эксплуатируемых газонов и озеленённых площадок, примыкающих к путям пешеходного движения, не должны превышать 0,025 м (согласно СП 59.13330.2012. п.4.1.9.);

- устройство доступных проходов к площадкам и местам посадки в общественный транспорт;

- обеспечение дублирование звуковыми сигналами световых сигналов светофоров и устройств, регулирующих движение пешеходов через транспортные коммуникации.

Проект планировки осуществляет формирование жилой застройки средней этажности с учётом приспособления проектируемых и существующих объектов для доступа к ним инвалидов и использования их инвалидами. Все вновь строящиеся здания будут иметь как минимум один вход, приспособленный для маломобильных групп населения.

Государственные и муниципальные расходы на разработку и производство транспортных средств с учетом нужд инвалидов, приспособление транспортных средств, средств связи и информации для беспрепятственного доступа к ним инвалидов и использования их инвалидами, создание условий для беспрепятственного доступа к объектам инженерной, транспортной и социальной инфраструктур осуществляются в пределах ассигнований, ежегодно предусматриваемых на эти цели в бюджетах всех уровней. Расходы на проведение указанных мероприятий, не относящиеся к государственным и муниципальным расходам, осуществляются за счет других источников, не запрещенных законодательством Российской Федерации.

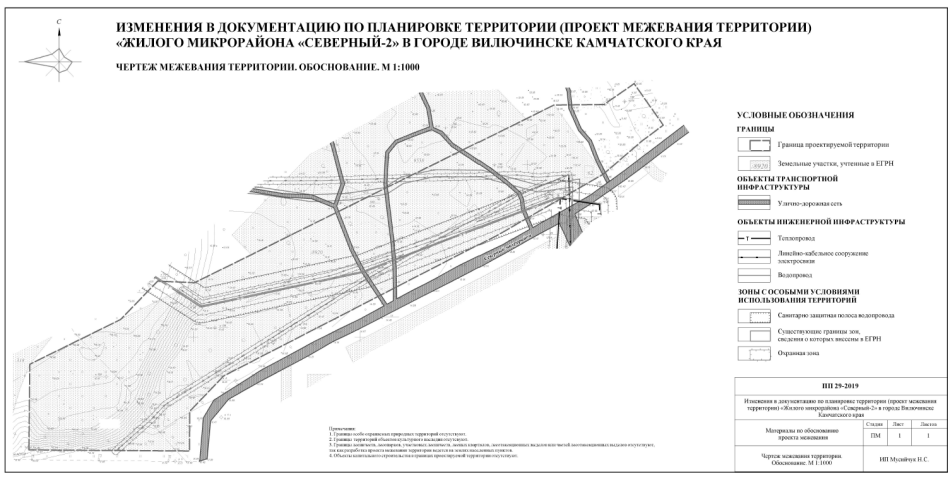

Приложение 2 к распоряжению главы Вилючинского городского округа от 02.10.2019 № 67-рд

Порядок учета предложений и замечаний к документации по внесению изменений в документацию по планировке территории «Жилого микрорайона «Северный - 2» в городе Вилючинске Камчатского края»

1. Граждане вправе подать свои предложения к документации по внесению изменений в документацию по планировке территории «Жилого микрорайона «Северный - 2» в городе Вилючинске Камчатского края» (далее - документация) и участвовать в рассмотрении при проведении публичных слушаний.

2. Предложения по документации в письменном виде с отметкой «публичные слушания» направляются в администрацию Вилючинского городского округа - отдел архитектуры и градостроительства администрации Вилючинского городского округа со дня опубликования распоряжения о публичных слушаниях по рассмотрению документации по внесению изменений в документацию по планировке территории «Жилого микрорайона «Северный - 2» в городе Вилючинске Камчатского края» до дня их проведения по адресу: 684090, Камчатский край, г. Вилючинск, ул. Победы, д. 1, каб. 10, понедельник – четверг с 09.00 до 18.00 часов, пятница с 09.00 до 13.00 часов (перерыв с 13.00 до 14.00 часов).

3. При участии в публичных слушаниях граждане обязаны соблюдать порядок проведения публичных слушаний, установленный Положением о публичных слушаниях в Вилючинском городском округе, утвержденным решением Думы Вилючинского городского округа от 27.12.2005 № 37/3.

4. Перед открытием публичных слушаний проводится регистрация участников с указанием фамилии, имени, отчества, даты рождения и адреса участника публичных слушаний.

5. Председатель публичных слушаний открывает публичные слушания, оглашает вопрос публичных слушаний, порядок и регламент проведения публичных слушаний, указывает инициаторов его проведения. Секретарь ведет протокол публичных слушаний.

6. Время для выступлений определяется регламентом работы публичных слушаний, исходя из количества выступающих.

7. Для организации прений председатель публичных слушаний предоставляет слово участникам публичных слушаний в порядке поступления их предложений.

8. По окончании прений председатель публичных слушаний ставит на голосование каждое предложение, поступившее от участников публичных слушаний. Предложения принимаются простым большинством от числа зарегистрированных участников публичных слушаний.

Предложения, не относящиеся к обсуждаемому вопросу, на голосование не ставятся.

Участники публичных слушаний вправе снять свои предложения и (или) присоединиться к предложениям, выдвинутым другими участниками публичных слушаний.

9. Результаты публичных слушаний принимаются путем открытого голосования простым большинством голосов от числа зарегистрированных участников публичных слушаний.

10. Поступившие предложения рассматриваются рабочей группой по проведению публичных слушаний по проекту о внесении изменения в Правила землепользования и застройки Вилючинского городского округа для решения вопроса о необходимости их учета при подготовке заключения о результатах публичных слушаний.

РАСПОРЯЖЕНИЕ АДМИНИСТРАЦИИ
ВИЛЮЧИНСКОГО ГОРОДСКОГО ОКРУГА
03.10.2019 № 478

Об организационных мероприятиях, направленных на проведение публичных слушаний, назначенных распоряжением главы Вилючинского городского округа от 02.10.2019 № 67-рд

Руководствуясь статьей 5.1 Градостроительного кодекса Российской Федерации, Федеральным законом от 06.10.2003 № 131-ФЗ «Об общих принципах организации местного самоуправления в Российской Федерации», Правилами землепользования и застройки Вилючинского городского округа, утвержденными решением Думы Вилючинского городского округа от 25.10.2010 № 4/2-5, принимая во внимание распоряжение главы Вилючинского городского округа от 02.10.2019 № 67-рд «О публичных слушаниях по рассмотрению документации по внесению изменений в документацию по планировке территории «Жилого микрорайона «Северный-2» в городе Вилючинске Камчатского края»

1. Создать рабочую группу по проведению 11.11.2019 в 18 часов 00 минут публичных слушаний, назначенных распоряжением главы Вилючинского городского округа от 02.10.2019 № 67-рд «О публичных слушаниях по рассмотрению документации по внесению изменений в документацию по планировке территории «Жилого микрорайона «Северный-2» в городе Вилючинске Камчатского края» (далее – рабочая группа) по рассмотрению документации по внесению изменений в документацию по планировке территории «Жилого микрорайона «Северный-2» в городе Вилючинске Камчатского края (далее – Проект) в следующем составе:

Председатель рабочей группы:

Холодов Т.И.	**-**	**начальник отдела архитектуры и градостроительства.**

Заместитель председателя рабочей группы:

Корж Е.А.	-	заместитель начальника отдела архитектуры и градостроительства

Секретарь рабочей группы:

Иванова А.О.	-	инженер отдела архитектуры и градостроительства.

Члены рабочей группы:

Гаврилова Г.В.	-	ведущий инженер отдела архитектуры и градостроительства;
Машуков А.Л.	-	инженер отдела по управлению муниципальным имуществом.

2. Отделу архитектуры и градостроительства администрации Вилючинского городского округа:

2.1 организовать проведение экспозиции проекта, подлежащего рассмотрению на публичных слушаниях;

2.2 передать в рабочую группу поступившие предложения по Проекту;

2.3 разъяснять порядок проведения публичных слушаний по Проекту при обращении заинтересованных граждан.

3. Установить, что ознакомление с экспозицией проекта, осуществляется с 15.10.2019 по 11.11.2019 в рабочие дни с 10.00 до 13.00 часов по адресу: г. Вилючинск, ул. Победы, д. 1, каб. 10, отдел архитектуры и градостроительства администрации Вилючинского городского округа (этаж 1).

4. Рабочей группе не позднее чем через 15 дней со дня проведения публичных слушаний направить главе администрации Вилючинского городского округа Проект, протокол публичных слушаний, заключение о результатах публичных слушаний.

5. Организационно-техническое и информационное обеспечение проведения публичных слушаний, включая информирование граждан, проживающих на территории, применительно к которой осуществляется подготовка проекта внесения изменений в документацию по планировке территории, а также правообладателей земельных участков и объектов капитального строительства, расположенных на этой территории, осуществляет администрация Вилючинского городского округа.

6. Директору муниципального казенного учреждения «Ресурсно-информационный центр» Вилючинского городского округа О.Ю. Трофимовой опубликовать настоящее постановление в «Вилючинской газете. Официальных известиях администрации Вилючинского городского округа ЗАТО г. Вилючинск Камчатского края» и разместить на официальном сайте органов местного самоуправления Вилючинского городского округа в информационно-телекоммуникационной сети «Интернет».

Глава администрации городского округа
Г.Н. Смирнова

ПОСТАНОВЛЕНИЕ АДМИНИСТРАЦИИ
ВИЛЮЧИНСКОГО ГОРОДСКОГО ОКРУГА
04.10.2019 № 947

О внесении изменений в постановление администрации Вилючинского городского округа от 14.03.2018 № 265 «О создании общественной комиссии при администрации Вилючинского городского округа»

В соответствии с Правилами предоставления средств государственной поддержки из федерального бюджета бюджетам Российской Федерации для поощрения муниципальных образований – победителей Всероссийского конкурса лучших проектов создания комфортной городской среды, утвержденными постановлением Правительства Российской Федерации от 07.03.2018 № 237, руководствуясь Федеральным законом от 06.10.2003 № 131-ФЗ «Об общих принципах организации местного самоуправления в Российской Федерации», Уставом Вилючинского городского округа закрытого административно-территориального образования города Вилючинска Камчатского края,

ПОСТАНОВЛЯЮ:

1. Внести в состав общественной комиссии при администрации Вилючинского городского округа по организации общественного обсуждения проектов создания комфортной среды и подведения его итогов (далее – Комиссия), утвержденный постановлением администрации Вилючинского городского округа от 14.03.2018 № 265 «О создании общественной комиссии при администрации Вилючинского городского округа», следующие изменения:

1.1 вывести из состава Комиссии:

- Будурову Светлану Дмитриевну, депутата Думы Вилючинского городского округа, члена фракции Партии «Единая Россия», члена Комиссии;

- Жукова Дмитрия Викторовича, директора котельной АО «Камчатэнергосервис» г. Вилючинск, члена Комиссии;

- Кириленко Анастасию Владимировну, советника отдела по управлению городским хозяйством администрации Вилючинского городского округа, секретаря Комиссии;

- Насонова Олега Валерьевича, заместителя председателя Думы Вилючинского городского округа, члена Комиссии;

- Норкина Александра Владимировича, депутата Думы Вилючинского городского округа, члена фракции «Единая Россия», руководителя ООО «Полимир Плюс», члена Комиссии;

- Холодова Тимофея Ивановича, начальника отдела капитального строительства и архитектуры администрации Вилючинского городского округа, заместителя председателя Комиссии;

1.2. ввести в состав Комиссии:

- Банку Олега Семеновича, члена общественной организации «КЛЭС», членом Комиссии (по согласованию);

- Ковалева Александра Юрьевича, руководителя МБУК «Дом культуры», членом Комиссии (по согласованию);

- Конивец Евгения Валерьевича, члена партии КПРФ, членом Комиссии (по согласованию);

- Корж Екатерину Александровну, заместителя начальника отдела архитектуры и градостроительства администрации Вилючинского городского округа, секретарем Комиссии;

- Холодова Тимофея Ивановича, начальника отдела архитектуры и градостроительства администрации Вилючинского городского округа, заместителем председателя Комиссии.

2. Директору муниципального казенного учреждения «Ресурсно-информационный центр» Вилючинского городского округа О.Ю. Трофимовой опубликовать настоящее постановление в «Вилючинской газете. Официальных известиях администрации Вилючинского городского округа ЗАТО г. Вилючинск Камчатского края» и разместить на официальном сайте органов местного самоуправления Вилючинского городского округа в информационно-телекоммуникационной сети «Интернет».

3. Контроль за исполнением настоящего постановления возложить на заместителя главы администрации Вилючинского городского округа С.Г. Иванинова.

Глава администрации городского округа
Г.Н. Смирнова

ПОСТАНОВЛЕНИЕ АДМИНИСТРАЦИИ
ВИЛЮЧИНСКОГО ГОРОДСКОГО ОКРУГА
02.10.2019 № 946

О присвоении идентификационных номеров автомобильным дорогам общего пользования местного значения в границах Вилючинского городского округа

Руководствуясь Федеральным законом от 06.10.2003 № 131 - ФЗ «Об общих принципах организации местного самоуправления в Российской Федерации», Федеральным законом от 08.11.2007 № 257 – ФЗ «Об автомобильных дорогах и дорожной деятельности в Российской Федерации и о внесении изменений в отдельные законодательные акты Российской Федерации», на основании приказа Министерства транспорта Российской Федерации от 07.02.2007 № 16 «Об утверждении правил присвоения автомобильным дорогам идентификационных номеров», Общероссийского классификатора объектов административно-территориального деления ОК 019 – 95, утверждённого постановлением Государственного комитета Российской Федерации по стандартизации и метрологии от 31.07.1995 № 413

ПОСТАНОВЛЯЮ:

1. Утвердить перечень автомобильных дорог общего пользования местного значения в границах Вилючинского городского округа согласно приложению № 1 к настоящему постановлению.

2. Присвоить идентификационные номера автомобильным дорогам общего пользования местного значения в границах Вилючинского городского округа согласно приложению № 2 к настоящему постановлению.

3. Определить уполномоченным органам в сфере управления автомобильными дорогами, находящимися в собственности Вилючинского городского округа, и осуществления дорожной деятельности в границах Вилючинского городского округа – отдел по управлению городским хозяйством.

4. Директору муниципального казенного учреждения «Ресурсноинформционный центр» Вилючинского городского округа О.Ю. Трофимовой опубликовать настоящее постановление в «Вилючинской газете». Официалных известиях администрации Вилючинского городского округа ЗАТО г. Вилючинска Камчатского края» и разместить на официальном сайте органов местного самоуправления Вилючинского городского округа в информационно–телекоммуникационной сети «Интернет».

5. Контроль за исполнением настоящего постановления возложить на заместителя главы администрации Вилючинского городского округа С.Г. Иванинова.

Глава администрации городского округа
Г.Н. Смирнова

Приложение № 1 к постановлению администрации Вилючинского городского округа от 02.10.2019 № 946

Перечень автомобильных дорог общего пользования в границах Вилючинского городского округа

Учетный номер	Наименование автомобильных дорог	Протяженность, км
016	Проезд от магистральной автодороги к свалке ТБО	0,105
017	Проезд от магистральной автодороги к базе командующего	0,099
018	Проезд к дому № 2 ул. Лесная	0,195
019	Проезд от магистральной автодороги до АЗС	0,205
020	Проезд к резервуарам центральной котельной	0,155
021	Грунтовая автодорога к горнолыжной базе и моргу	0,647
022	Объездная дорога ул. Спортивной от ОВД до кольцевого пересечения дорог	0,727
023	Объездная дорога ул. Спортивной	0,104
024	Проезды вдоль ул. Спортивной	1,359
025	Проезд от магистральной автодороги до ДЮСШ-1	0,113
026	Площадь у ДЮСШ-1 и проезд до крытого рынка	0,093
027	Автодорога вдоль ул. Мира со стороны бухты	0,247
028	Проезд по ул. Мира от магистральной улицы до крытого рынка	0,274
029	Проезды и пешеходные дорожки по ул. Мира	1,430
030	Проезд к дому № 21 ул. Мира	0,115
031	Проезд вокруг сквера ул. Кронштадтская – ул. Мира	0,613
032	Проезды и пешеходные тротуары по ул. Кронштадтской	1,628
033	Проезд между ул. Кронштадтской и ул. Приморской	0,309
034	Проезды и пешеходные дорожки по ул. Приморская	1,614
035	Дорога ул. Приморская - ул. Кронштадтская со стороны бухты	0,495
036	Автодорога от магазина “Вилюй” до гражданского пирса	0,693
037	Площадка и проезд к зданию ГАИ	0,074
038	Проезды и пешеходные тротуары по ул. Победы	3,527
039	Проезд к администрации Вилючинского городского округа	0,138
040	Проезд от магистральной автодороги к детскому саду № 6	0,104
041	Диагональная улица от площади ДК “Меридиан” до объездной магистральной дороги	0,595
042	Проезды и пешеходные тротуары микрорайона Центральный	2,689
043	Проезд между домами № 28 и № 30 микрорайона Центральный	0,136
044	Проезд вдоль дома № 23 микрорайона Центральный	0,112
045	Проезд вдоль дома № 24 микрорайона Центральный	0,106
046	Проезд вдоль дома № 18-20 микрорайона Центральный	0,345
047	Дорога между микрорайоном Северный и микрорайоном Центральный от магистральной улицы до объездной магистральной дороги	0,653
048	Проезды и пешеходные тротуары микрорайона Северный	1,619
049	Проезд к филиалу политехнического техникума	0,250
050	Проезд к профессиональному училищу № 8	0,561
051	Проезд к дому № 4 ул. Владивостокская	0,358
052	Проезд от остановки Школьная до социального приюта	0,098
053	Проезд к домам и вдоль домов № 13-№ 15 ул. Вилкова	0,413
054	Проезд к дому и вдоль дома № 17 ул. Вилкова	0,091
055	Проезд к дому и вдоль дома № 25 ул. Вилкова	0,237
056	Проезд вдоль дома ул. Вилкова, 33	0,089
057	Проезд к домам и вдоль домов № 39, № 41 ул. Вилкова	0,357
058	Проезд к ул. Вилкова д. 43	0,147
059	Проезд вдоль домов № 1-№ 9 по ул. Кобзаря	0,335
060	Проезд к дому № 35 ул. Гусарова	0,011
061	Проезд вдоль дома № 37 ул. Гусарова	0,180
062	Проезд вдоль домов № 39-№ 47 ул. Гусарова	0,533
063	Проезд от ул. Вилкова вдоль домов № 55, 53, 51 ул. Гусарова	0,403
064	Проезд вдоль дома № 51 ул. Гусарова	0,135
065	Проезд вдоль дома № 53 ул. Гусарова	0,148
066	Проезд к дому и вдоль дома ул. Наимова д.14	0,240
067	Проезд вдоль домов № 18-№ 20 ул. Нахимова	0,166
068	Проезд вдоль домов № 22-№ 26 ул. Нахимова (до пересечения дорог)	0,309
069	Проезд вдоль домов № 30-№ 32 ул. Нахимова	0,301
070	Проезд вдоль домов № 31-№ 43 ул. Нахимова	0,467
071	Проезд к дому № 44 ул. Нахимова (от ул. Вилкова)	0,087
072	Проезд от развилки ул. 50 лет ВЛКСМ, 15А до ул. Нахимова, д. 46	0,662
073	Проезд от ул. Крашенинникова, д.23А до ул. Нахимова, д.50 (от пересечения дорог)	0,488
074	Проезд от ул. Крашенинникова, д.26 до дома и вдоль дома ул. Нахимова, д.52	0,232
075	Проезд вдоль домов №3-№5 ул. 50 лет ВЛКСМ	0,200
076	Проезд до поликлиники	0,137
077	Проезд вдоль домов № 7-№ 15 ул. 50 лет ВЛКСМ	0,552
078	Дорога от ул. 50 лет ВЛКСМ, д. 7 А до ул. Вилкова, д. 7	0,535
079	Проезд от площади “7 ветров” до ул. Крашенинникова, д.16	0,098
080	Проезд от ул. Крашенинникова, д. 16 до ул. Крашенинникова, д. 18	0,122
081	Проезд от ул. Крашенинникова, д.18 до ул. Крашенинникова, д. 22 (до пересечения дорог)	0,157
082	Проезд от площади “7 ветров” до ул. Крашенинникова, д. 22	0,270
083	Проезд от ул. Крашенинникова, д. 44/2 до ул. Крашенинникова, д. 20	0,255
084	Проезды к дому № 28 ул. Крашенинникова	0,112
085	Проезд вдоль домов № 26-№ 28 ул. Крашенинникова	0,175
086	Проезд к дому № 40 ул. Крашенинникова	0,212
087	Проезд к дому № 41 ул. Крашенинникова	0,125
088	Проезд к дому № 42 ул. Крашенинникова	0,226
089	Проезд к дому № 43 ул. Крашенинникова	0,150
090	Дорога от площади “7 ветров” до развилки дорог ул. Крашенинникова, д. 40	0,200
091	Грунтовая дорога от развилки ул. Крашенинникова, д.40	0,370
092	Дорога от развилки ул. Крашенинникова, д. 41, 42, 43 до развилки ул. Крашенинникова д. 44/2	0,106
093	Грунтовая дорога от развилки ул. Крашенинникова, д. 44/2 до ул. Крашенинникова, д. 17А	0,282
094	Дорога вдоль домов № 1-№ 17А ул. Крашенинникова	0,975

Приложение № 2 к постановлению администрации Вилючинского городского округа от 02.10.2019 № 946

Идентификационные номера автомобильных дорог общего пользования в границах Вилючинского городского округа

Учетный номер	Идентификационный номер	Наименование автомобильных дорог	Протяженность, км
016	30-535-ОП-МГ-016	Проезд от магистральной автодороги к свалке ТБО	0,105
017	30-535-ОП-МГ-017	Проезд от магистральной автодороги к базе командующего	0,099
018	30-535-ОП-МГ-018	Проезд к дому № 2 ул. Лесная	0,195
019	30-535-ОП-МГ-019	Проезд от магистральной автодороги до АЗС	0,205
020	30-535-ОП-МГ-020	Проезд к резервуарам центральной котельной	0,155
021	30-535-ОП-МГ-021	Грунтовая автодорога к горнолыжной базе и моргу	0,647
022	30-535-ОП-МГ-022	Объездная дорога ул. Спортивной от ОВД до кольцевого пересечения дорог	0,727
023	30-535-ОП-МГ-023	Объездная дорога ул. Спортивной	0,104
024	30-535-ОП-МГ-024	Проезды вдоль ул. Спортивной	1,359
025	30-535-ОП-МГ-025	Проезд от магистральной автодороги до ДЮСШ-1	0,113
026	30-535-ОП-МГ-026	Площадь у ДЮСШ-1 и проезд до крытого рынка	0,093
027	30-535-ОП-МГ-027	Автодорога вдоль ул. Мира со стороны бухты	0,247
028	30-535-ОП-МГ-028	Проезд по ул. Мира от магистральной улицы до крытого рынка	0,274
029	30-535-ОП-МГ-029	Проезды и пешеходные дорожки по ул. Мира	1,430
030	30-535-ОП-МГ-030	Проезд к дому № 21 ул. Мира	0,115
031	30-535-ОП-МГ-031	Проезд вокруг сквера ул. Кронштадтская – ул. Мира	0,613
032	30-535-ОП-МГ-032	Проезды и пешеходные тротуары по ул. Кронштадтской	1,628
033	30-535-ОП-МГ-033	Проезд между ул. Кронштадтской и ул. Приморской	0,309
034	30-535-ОП-МГ-034	Проезды и пешеходные дорожки по ул. Приморская	1,614
035	30-535-ОП-МГ-035	Дорога ул. Приморская - ул. Кронштадтская со стороны бухты	0,495
036	30-535-ОП-МГ-036	Автодорога от магазина “Вилюй” до гражданского пирса	0,693
037	30-535-ОП-МГ-037	Площадка и проезд к зданию ГАИ	0,074
038	30-535-ОП-МГ-038	Проезды и пешеходные тротуары по ул. Победы	3,527
039	30-535-ОП-МГ-039	Проезд к администрации Вилючинского городского округа	0,138
040	30-535-ОП-МГ-040	Проезд от магистральной автодороги к детскому саду № 6	0,104
041	30-535-ОП-МГ-041	Диагональная улица от площади ДК “Меридиан” до объездной магистральной дороги	0,595
042	30-535-ОП-МГ-042	Проезды и пешеходные тротуары микрорайона Центральный	2,689
043	30-535-ОП-МГ-043	Проезд между домами № 28 и № 30 микрорайона Центральный	0,136
044	30-535-ОП-МГ-044	Проезд вдоль дома № 23 микрорайона Центральный	0,112
045	30-535-ОП-МГ-045	Проезд вдоль дома № 24 микрорайона Центральный	0,106
046	30-535-ОП-МГ-046	Проезд вдоль дома № 18-20 микрорайона Центральный	0,345
047	30-535-ОП-МГ-047	Дорога между микрорайоном Северный и микрорайоном Центральный от магистральной улицы до объездной магистральной дороги	0,653
048	30-535-ОП-МГ-048	Проезды и пешеходные тротуары микрорайона Северный	1,619
049	30-535-ОП-МГ-049	Проезд к филиалу политехнического техникума	0,250
050	30-535-ОП-МГ-050	Проезд к профессиональному училищу № 8	0,561
051	30-535-ОП-МГ-051	Проезд к дому № 4 ул. Владивостокская	0,358
052	30-535-ОП-МГ-052	Проезд от остановки Школьная до социального приюта	0,098
053	30-535-ОП-МГ-053	Проезд к домам и вдоль домов № 13-№ 15 ул. Вилкова	0,413
054	30-535-ОП-МГ-054	Проезд к дому и вдоль дома № 17 ул. Вилкова	0,091
055	30-535-ОП-МГ-055	Проезд к дому и вдоль дома № 25 ул. Вилкова	0,237
056	30-535-ОП-МГ-056	Проезд вдоль дома ул. Вилкова, 33	0,089
057	30-535-ОП-МГ-057	Проезд к домам и вдоль домов № 39, № 41 ул. Вилкова	0,357
058	30-535-ОП-МГ-058	Проезд к ул. Вилкова д. 43	0,147
059	30-535-ОП-МГ-059	Проезд вдоль домов № 1- № 9 по ул. Кобзаря	0,335
060	30-535-ОП-МГ-060	Проезд к дому № 35 ул. Гусарова	0,011
061	30-535-ОП-МГ-061	Проезд вдоль дома № 37 ул. Гусарова	0,180
062	30-535-ОП-МГ-062	Проезд вдоль домов № 39-№ 47 ул. Гусарова	0,533
063	30-535-ОП-МГ-063	Проезд от ул. Вилкова вдоль домов № 55, 53, 51 ул. Гусарова	0,403
064	30-535-ОП-МГ-064	Проезд вдоль дома № 51 ул. Гусарова	0,135
065	30-535-ОП-МГ-065	Проезд вдоль дома № 53 ул. Гусарова	0,148
066	30-535-ОП-МГ-066	Проезд к дому и вдоль дома ул. Наимова д.14	0,240
067	30-535-ОП-МГ-067	Проезд вдоль домов № 18-№ 20 ул. Нахимова	0,166
068	30-535-ОП-МГ-068	Проезд вдоль домов № 22-№ 26 ул. Нахимова (до пересечения дорог)	0,309
069	30-535-ОП-МГ-069	Проезд вдоль домов № 30-№ 32 ул. Нахимова	0,301
070	30-535-ОП-МГ-070	Проезд вдоль домов № 31-№ 43 ул. Нахимова	0,467
071	30-535-ОП-МГ-071	Проезд к дому № 44 ул. Нахимова (от ул. Вилкова)	0,087
072	30-535-ОП-МГ-072	Проезд от развилки ул. 50 лет ВЛКСМ, 15А до ул. Нахимова, д. 46	0,662
073	30-535-ОП-МГ-073	Проезд от ул. Крашенинникова, д.23А до ул. Нахимова, д.50 (от пересечения дорог)	0,488
074	30-535-ОП-МГ-074	Проезд от ул. Крашенинникова, д.26 до дома и вдоль дома ул. Нахимова, д.52	0,232
075	30-535-ОП-МГ-075	Проезд вдоль домов №3-№5 ул. 50 лет ВЛКСМ	0,200
076	30-535-ОП-МГ-076	Проезд до поликлиники	0,137
077	30-535-ОП-МГ-077	Проезд вдоль домов № 7- № 15 ул. 50 лет ВЛКСМ	0,552
078	30-535-ОП-МГ-078	Дорога от ул. 50 лет ВЛКСМ, д. 7 А до ул. Вилкова, д. 7	0,535
079	30-535-ОП-МГ-079	Проезд от площади “7 ветров” до ул. Крашенинникова, д.16	0,098
080	30-535-ОП-МГ-080	Проезд от ул. Крашенинникова, д. 16 до ул. Крашенинникова, д. 18	0,122
081	30-535-ОП-МГ-081	Проезд от ул. Крашенинникова, д.18 до ул. Крашенинникова, д. 22 (до пересечения дорог)	0,157
082	30-535-ОП-МГ-082	Проезд от площади “7 ветров” до ул. Крашенинникова, д.22	0,270
083	30-535-ОП-МГ-083	Проезд от ул. Крашенинникова, д. 44/2 до ул. Крашенинникова, д. 20	0,255
084	30-535-ОП-МГ-084	Проезды к дому № 28 ул. Крашенинникова	0,112
085	30-535-ОП-МГ-085	Проезд вдоль домов № 26-№ 28 ул. Крашенинникова	0,175
086	30-535-ОП-МГ-086	Проезд к дому № 40 ул. Крашенинникова	0,212
087	30-535-ОП-МГ-087	Проезд к дому № 41 ул. Крашенинникова	0,125
088	30-535-ОП-МГ-088	Проезд к дому № 42 ул. Крашенинникова	0,226
089	30-535-ОП-МГ-089	Проезд к дому №43 ул. Крашенинникова	0,150
090	30-535-ОП-МГ-090	Дорога от площади “7 ветров” до развилки дорог ул. Крашенинникова, д.40	0,200
091	30-535-ОП-МГ-091	Грунтовая дорога от развилки ул. Крашенинникова, д.40	0,370
092	30-535-ОП-МГ-092	Дорога от развилки ул. Крашенинникова, д. 41, 42, 43 до развилки ул. Крашенинникова д. 44/2	0,106
093	30-535-ОП-МГ-093	Грунтовая дорога от развилки ул. Крашенинникова, д. 44/2 до ул. Крашенинникова, д. 17А	0,282
094	30-535-ОП-МГ-094	Дорога вдоль домов № 1-№ 17А ул. Крашенинникова	0,975

Вилючинская газета
№ 38 (1369) Вт., 8 октября 2019 г.

Пожарная безопасность в период отопительного сезона

Отдел ФГПН «Специальное управление ФПС № 79 МЧС России»

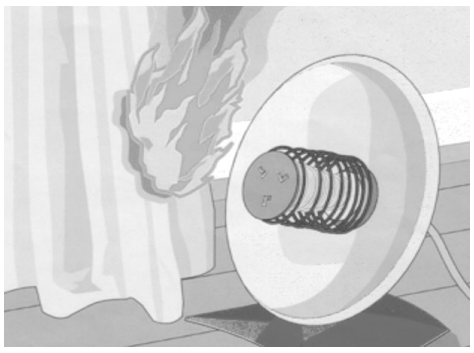

В регион пришло сезонное похолодание. Известно, что именно в этот период для обогрева помещений жители начинают активно использовать электрические обогревательные приборы и печное отопление. Но чтобы такой обогрев не обернулся бедой, необходимо строго соблюдать требования пожарной безопасности.

Как показывает практика, ежегодно с наступлением осенне-зимнего пожароопасного периода возрастают риски, связанные с возникновением пожаров в жилом секторе. Статистика показывает, что очень часто именно в этот период возгорания происходят из-за нарушений правил эксплуатации электронагревательных приборов, печного отопления, а также по причине неосторожного обращения с огнем.

Чаще всего возгорания по указанным причинам возникают из-за безответственности людей, которые пользуются ветхой электропроводкой, неисправными электроприборами или самодельными электронагревательными приборами. Последствия такой беспечности могут оказаться разными: от небольшого метража сгоревшей электропроводки или электронагревательного прибора до выгоревшей дотла квартиры. Часто жертвами становятся сами жильцы.

Многие граждане поддерживают тепло в своих домах при помощи электрообогревателей. Для того чтобы предотвратить несчастье, нужно помнить основные правила при эксплуатации обогревательных приборов. Для начала необходимо внимательно изучить инструкцию по эксплуатации электроприбора, чтобы не нарушать требований, изложенных в ней. При этом важно помнить, что у каждого прибора есть свой срок эксплуатации, который в среднем составляет от 3 до 10 лет. Использование его свыше установленного срока может привести к печальным последствиям. Необходимо систематически проверять исправность электропроводки, розеток, щитков и штепсельных вилок обогревателя. Нельзя оставлять включенным электрообогреватели на ночь и использовать их для сушки вещей. Ставить электрообогреватель нужно на пол — на безопасном расстоянии от занавесок или мебели. Нельзя использовать обогреватель в помещении с лакокрасочными материалами, растворителями и другими воспламеняющимися жидкостями и устанавливать электрообогреватель в захламленных и замусоренных помещениях. При этом сам обогреватель необходимо регулярно очищать от пыли — она тоже может воспламениться. С наступлением минусовых температур увеличивается количество включенных в сеть электронагревательных приборов, следовательно, и нагрузка на электропроводку. В ряде случаев из-за естественного старения, вследствие длительного периода эксплуатации с перегрузкой происходит пробой изоляции и короткое замыкание электропроводки, которое приводит к возникновению пожара.

Другой распространенной причиной пожара является нарушение правил пожарной безопасности при эксплуатации печей. Пожары чаще всего происходят в результате перекала печей, появления в кирпичной кладке трещин в результате применения для растопки горючих и легковоспламеняющихся жидкостей, выпадения из топки или зольника горящих углей. Для долговечной и безопасной эксплуатации печного отопления следует помнить следующие требования: перед началом отопительного сезона печи и дымоходы необходимо прочистить, отремонтировать и побелить, заделать трещины. Ремонт и кладку печей можно доверять только профессионалам, дымовая труба в местах соединения с деревянными чердачными или междуэтажными перекрытиями должны иметь утолщение кирпичной кладки — разделку. Не нужно забывать и про утолщение стенок печи. Любая печь должна иметь самостоятельный фундамент и не примыкать всей плоскостью одной из стенок к деревянным конструкциям. Нужно оставлять между ними воздушный промежуток — отступку. На деревянном полу перед топкой необходимо прибить металлический (предтопочный) лист размерами не менее 50 на 70 см, с целью недопущения перекала печи рекомендуется топить ее два — три раза в день и не более чем по полтора часа, чтобы избежать образования трещин в кладке. Дымоход нужно периодически прочищать от скапливающейся в нем сажи. Неисправные печи и другие отопительные приборы к эксплуатации не допускаются.

Помните! Соблюдение правил пожарной безопасности — залог сохранности вашей жизни и вашего имущества!

При обнаружении пожара или признаков горения в здании, помещении (задымление, запах гари, повышение температуры воздуха) необходимо немедленно сообщить об этом в пожарную охрану по телефону «01», по мобильному телефону «101» или «112» (звонок бесплатный).

Телефонный номер Камчатскэнерго для передачи показаний по СМС изменен

ПАО «Камчатскэнерго»

С октября 2019 года ПАО «Камчатскэнерго» принимает показания счетчиков с помощью СМС-сообщений по номеру 8-924-1111- 325.

Старый номер 8-924-892-67-15 с октября – недействителен. При попытке отправить на него СМС-сообщение с показаниями счетчиков электроэнергии и ГВС, клиент получит встречное СМС о том, что номер изменен. Также новый номер указан в квитанциях за сентябрь, которые уже начали поступать в дома жителей полуострова.

Показания счетчиков электроэнергии и горячего водоснабжения посредством СМС-сообщений ежемесячно направляют в Камчатскэнерго более пяти тысяч жителей населенных пунктов полуострова, выбравших для себя этот способ передачи показаний приборов учета.

Схема передачи показаний с помощью СМС:

Номер лицевого счета – пробел – показания электросчетчика – пробел – показания счетчика ГВС 1 – пробел – показания счетчика ГВС 2 – пробел – показания счетчика ГВС 3 ….

Никаких уточняющих комментариев (адрес, фамилия и т.д.) указывать в СМС не нужно.

Если значение потребление не целое число, то для разделения целой и дробной части используется точка.

Пример СМС: 900000000000 17400 80.3 168.3, где

900000000000 – лицевой счет

17400 – показания электросчетчика

80.3 – показания счетчика ГВС 1

168.3 – показания счетчика ГВС 2

Если потребитель не собирается передавать показания электросчетчика, то вместо них нужно обязательно поставить ноль.

Пример СМС без показаний электросчетчика: 900000000000 0 80.3 168.3, где

900000000000 – лицевой счет

0 – показания электросчетчика

80.3 – показания счетчика ГВС 1

168.3 – показания счетчика ГВС 2

После отправки СМС должно прийти сообщение о том, что показания приняты. В случае какой-либо ошибки отправителя в ответном СМС будет указано, что потребитель неверно набрал номер лицевого счета, либо занизил показания в сравнении с показаниями предыдущего периода.

Результаты мониторинга цен на фиксированный набор продуктов питания магазинов Вилючинского городского округа

Результаты мониторинга цен на фиксированный набор продуктов питания магазинов Вилючинского городского округа (наименьшие цены из числа обследуемых) 3 квартал 2019 года

№№ п/п	Товар	Наименование магазинов, адрес					
		ООО "ВТК" м-н Смак (ул. Спортивная, д. 8)		м-н Семейная корзинка, ООО "Дискам" (ул. Спортивная, 11)		м-н "Лакомка", ИП Федотова О.В. (ул. Кронштадтская, д. 12)	
		Мин, цена	Макс, цена	Мин, цена	Макс, цена	Мин, цена	Макс, цена
1	Мука пшеничная (сорт высший), 1 кг	46,00	67,00	39,00	40,00	55,00	55,00
2	Крупа рисовая (сорт первый), 1 кг	53,00	137,50	54,99	54,99	67,00	67,00
3	Крупа гречневая (сорт первый), 1 кг	36,00	81,00	36,99	36,99	42,00	42,00
4	Макаронные изделия (сорт высший), 1 кг	72,50	153,00	42,00	139,00	67,00	174,00
5	Масло подсолнечное рафинированное, 1 кг	79,00	119,00	68,99	72,99	76,00	140,00
6	Сахар песок, 1 кг	45,00	119,00	62,50	89,50	63,00	63,00
7	Соль поваренная, 1 кг	28,00	40,00	23,50	23,50	30,00	30,00
8	Чай черный байховый, 1 кг	488,00	990,00	300,00	635,00	400,00	1 000,00
9	Вода питьевая столовая, 5 л	85,00	156,00	64,99	64,99	75,00	75,00
10	Изделия колбасные вареные, 1 кг	436,00	693,00	249,90	404,00	250,00	750,00
11	Колбасы варено-копченые, 1 кг	599,00	820,00	522,00	522,00	480,00	700,00
12	Колбасы сырокопченые, 1 кг	1 200,00	1 980,00	795,00	980,00	800,00	1 700,00
13	Говядина, 1 кг	370,00	510,00	379,99	429,90	450,00	490,00
14	Свинина, 1 кг	290,00	622,00	303,00	349,00	320,00	640,00
15	Мясо кур, 1 кг	139,00	402,00	149,99	168,99	190,00	290,00
16	Рыба мороженая, 1 кг	69,00	362,00	120,00	450,00	-	-
17	Рыба копченая,1кг	599,00	1 450,00	344,00	989,00	280,00	280,00
18	Рыба соленая,1кг	290,00	290,00	170,00	183,00	210,00	280,00
19	Рыбные консервы, 1шт.	69,00	84,00	49,99	49,99	53,00	170,00
20	Хлеб белый из пшеничной муки, 1 кг.	100,00	102,00	44,42	77,78	68,00	96,00
21	Хлеб черный ржаной, ржано-пшеничный, 1 кг.	45,00	91,00	86,67	100,00	72,00	98,00
22	Молоко питьевое (м.д.ж. 2.5-4%), 1кг	53,00	167,00	59,99	82,00	64,00	110,00
23	Творог (м.д.ж. 5-9%), 1 кг	435,00	464,00	-	-	-	-
24	Масло сливочное (м.д.ж. 82,5%), 1 кг	387,00	950,00	450,00	550,00	611,00	972,00
25	Кефир (м.д.ж. 3,2%), 1 кг	79,00	170,00	147,00	179,50	66,00	187,50
26	Сметана м.д.ж. (15%), 1 кг	412,50	457,50	205,00	241,50	385,00	385,00
27	Сыр твердый (м.д.ж. 45 %), 1 кг	303,00	1 250,00	699,50	799,90	398,00	760,00
28	Картофель свежий, 1 кг	55,00	55,00	42,99	42,99	44,00	44,00
29	Лук репчатый свежий, 1 кг	45,00	45,00	52,00	54,99	60,00	60,00
30	Капуста белокочанная свежая, 1 кг	56,00	56,00	34,99	34,99	80,00	80,00
31	Морковь столовая свежая, 1 кг	68,00	68,00	47,00	47,00	80,00	80,00
32	Огурцы свежие, 1 кг	230,00	780,00	119,00	342,00	150,00	325,00
33	Томаты свежие, 1 кг	250,00	550,00	104,99	174,00	250,00	350,00
34	Перец сладкий свежий, 1 кг	233,00	170,00	210,00	124,00	270,00	340,00
35	Яблоки свежие, 1 кг	89,00	330,00	149,00	222,00	190,00	285,00
36	Бананы свежие, 1 кг	89,00	89,00	74,00	79,00	90,00	90,00
37	Виноград свежий, 1 кг	421,00	464,00	-	-	450,00	450,00
38	Апельсины, 1 кг	197,00	320,00	150,00	150,00	180,00	180,00
39	Мандарины, 1 кг	-	-	-	-	-	-
40	Яйцо столовое 1 категории (С1), 1 десяток	79,00	89,00	79,99	82,99	79,00	88,00

Агентство инвестиций и предпринимательства Камчатского края информирует

15 октября 2019 года в актовом зале административного здания на ул. Владивостокской АО «Корпорация «МСП» совместно с Агентством инвестиций и предпринимательства Камчатского края (далее – Агентство) проведут семинар для предпринимателей края на тему «Участие субъектов малого и среднего предпринимательства в закупках отдельных видов юридических лиц по Федеральному закону № 223-ФЗ» (далее – семинар).

Одна из тем семинара – обеспечение доступа субъектов малого и среднего предпринимательства (далее – МСП) к закупкам крупнейших заказчиков. Представители АО «Корпорация «МСП» расскажут о том, какие меры принимаются сегодня для расширения доступа субъектов МСП к закупкам крупных компаний. Эксперты раскроют алгоритм участия субъектов МСП в закупках и расскажут о мерах финансовой, маркетинговой и информационной поддержки субъектов МСП.

Участие в мероприятии примут представители федеральных и местных заказчиков, таких как: АО «Атомредмедзолото», ПАО «Русгидро», ООО «УЖКХ», АО «Камчатская мельница» и др.

О работе электронных торговых площадок расскажут представители АО «ТЭК-Торг». Предприниматели узнают о том, как искать и участвовать в закупках в режиме онлайн. Семинар станет открытой площадкой для диалога предпринимателей и федеральных компаний - крупнейших заказчиков.

Участие в мероприятии поможет представителям бизнеса найти новые каналы для сбыта товаров и услуг, а также расширить круг деловых контактов.

Участие в семинаре бесплатное, требуется предварительная регистрация на сайте **www.семинар-мсп.рф**.

Дата и время проведения семинара: 15 октября 2019 года с 10.00 до 14.00.

Место проведения: г. Петропавловск-Камчатский, ул. Владивостокская д. 2/1, актовый зал.

1 ДЕКАБРЯ СРОК УПЛАТЫ ИМУЩЕСТВЕННЫХ НАЛОГОВ ФИЗИЧЕСКИМИ ЛИЦАМИ

Межрайонная ИФНС России №3 по Камчатскому краю www.nalog.ru

Имущественные налоги - транспортный и земельный налоги, а также налог на имущество физических лиц.

Имущественные налоги уплачиваются в срок не позднее 1 декабря года, следующего за истекшим налоговым периодом (годом).

Указанные налоги уплачиваются на основании налоговых уведомлений. В соответствии с п.7 ст. 6.1, п. 1 ст. 363, п. 1 т. 363, п.1 ст.409 НК РФ, налоги за 2018 год необходимо уплатить не позднее 01.12.2019. Учитывая, что 01.12.2019 приходится на воскресенье, заплатить налог необходимо не позднее понедельника 02.12.2019 года. С 2019 года можно добровольно перечислить единый налоговый платеж в счет предстоящей уплаты имущественных налогов (ст. 45.1 НК РФ).

«Вилючинская газета» – официальные известия администрации Вилючинского городского округа ЗАТО г. Вилючинска Камчатского края

Учредитель и издатель – администрация Вилючинского городского округа.
Редактор – Т.Н. Фёдорова.

Адрес редакции и издателя – 684090, Камчатский край, г. Вилючинск, ул. Победы, 1, кабинет 22
Телефон – (8 415 35) 3-65-54, эл.почта – press@viladm.ru

Набрана и сверстана в администрации Вилючинского городского округа.
Подписана в печать 07.10.2019 Объем – 4 печатных листа. Печать офсетная. Тираж 500 экз. Бесплатно. Заказ № 38. Отпечатана в ООО«КПД», г. Петропавловск-Камчатский, ул. Высотная, 14.